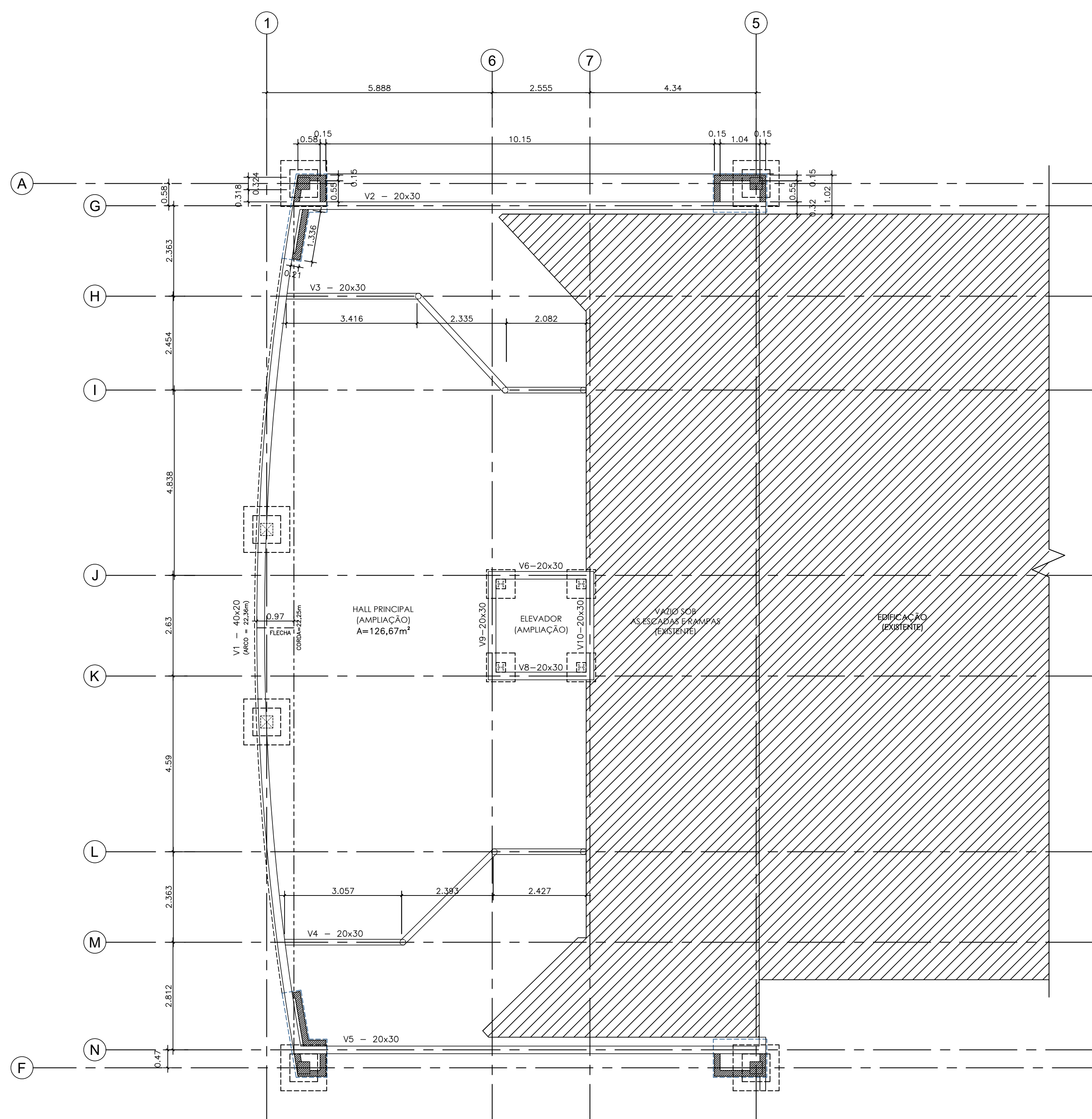
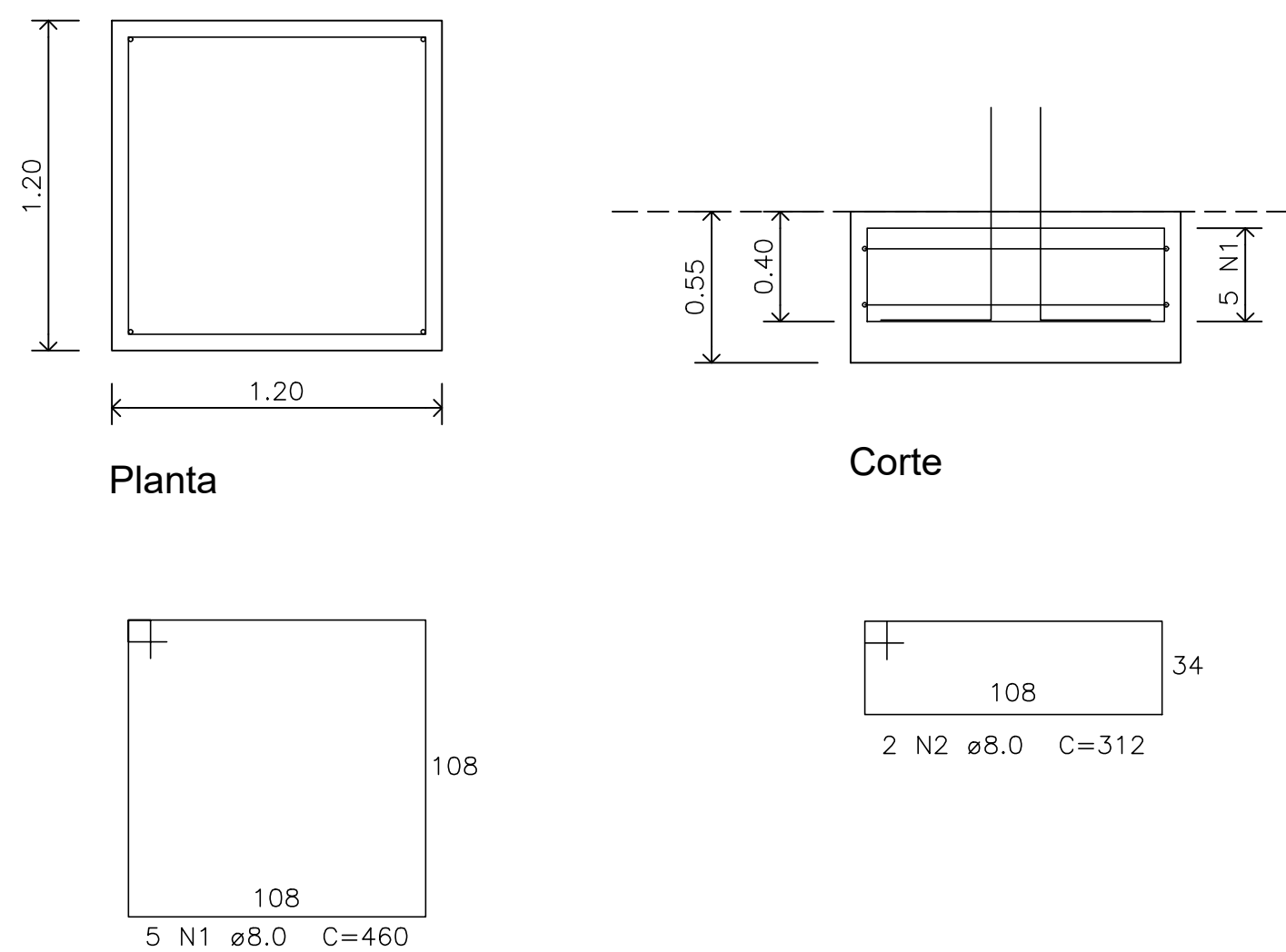


LOCAÇÃO DOS BLOCOS DE ANCORAGEM NO TÉRREO
Esc. 1/75

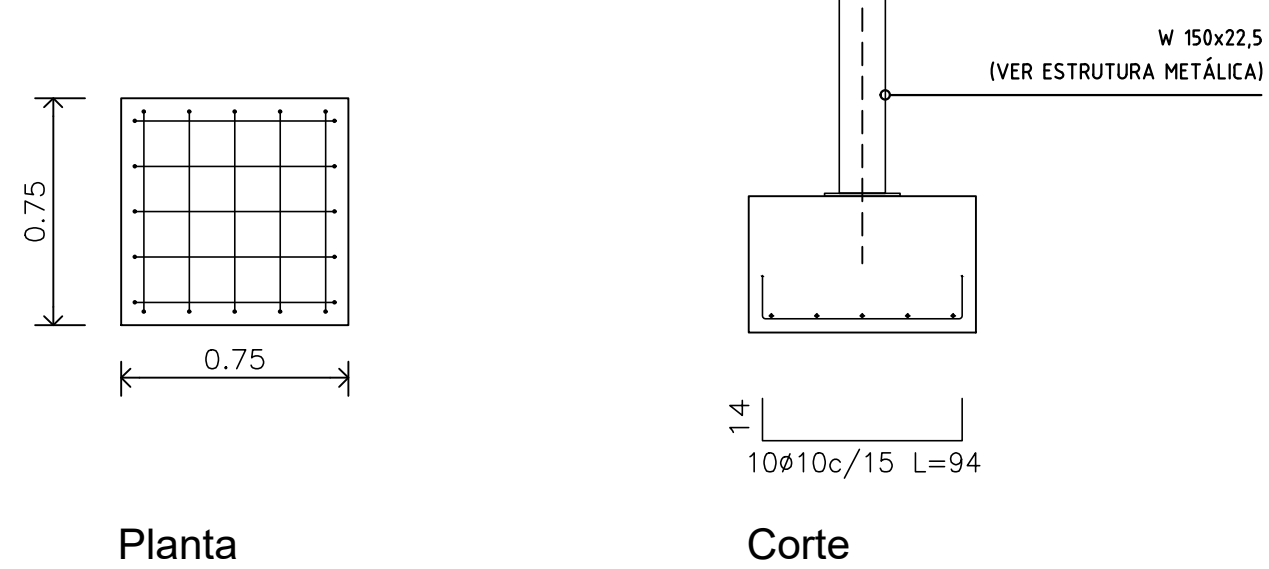


LOCAÇÃO DA ALVENARIA DE EMBASAMENTO NO TÉRREO
Esc. 1/75

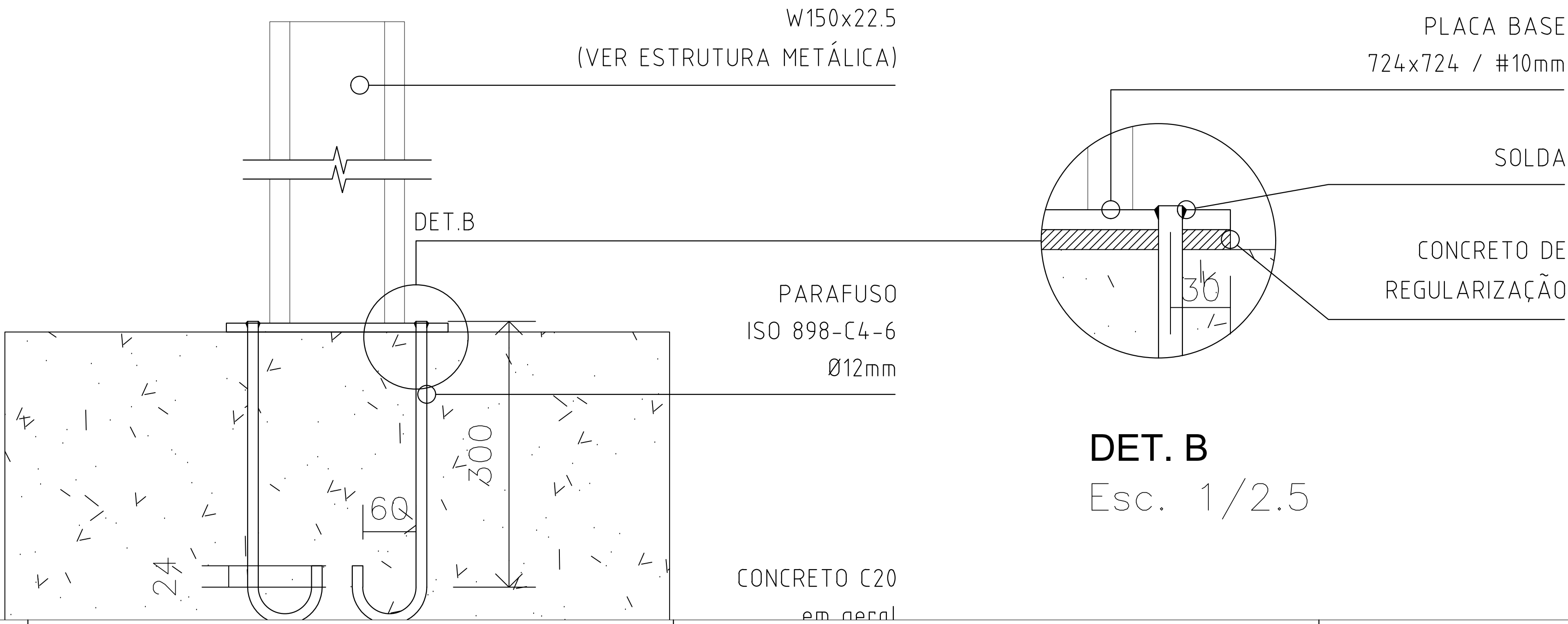
SAPATAS S1=S2=S3=S4=S5=S6 (6X)
Esc. 1/25



SAPATA S7=S8=S9=S10 (4X)
Esc. 1/25

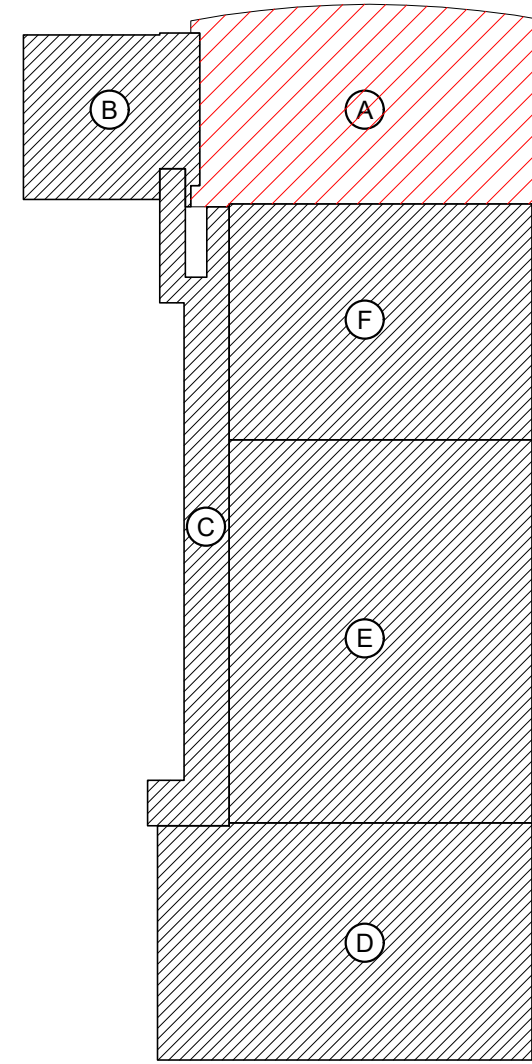


PLANTA



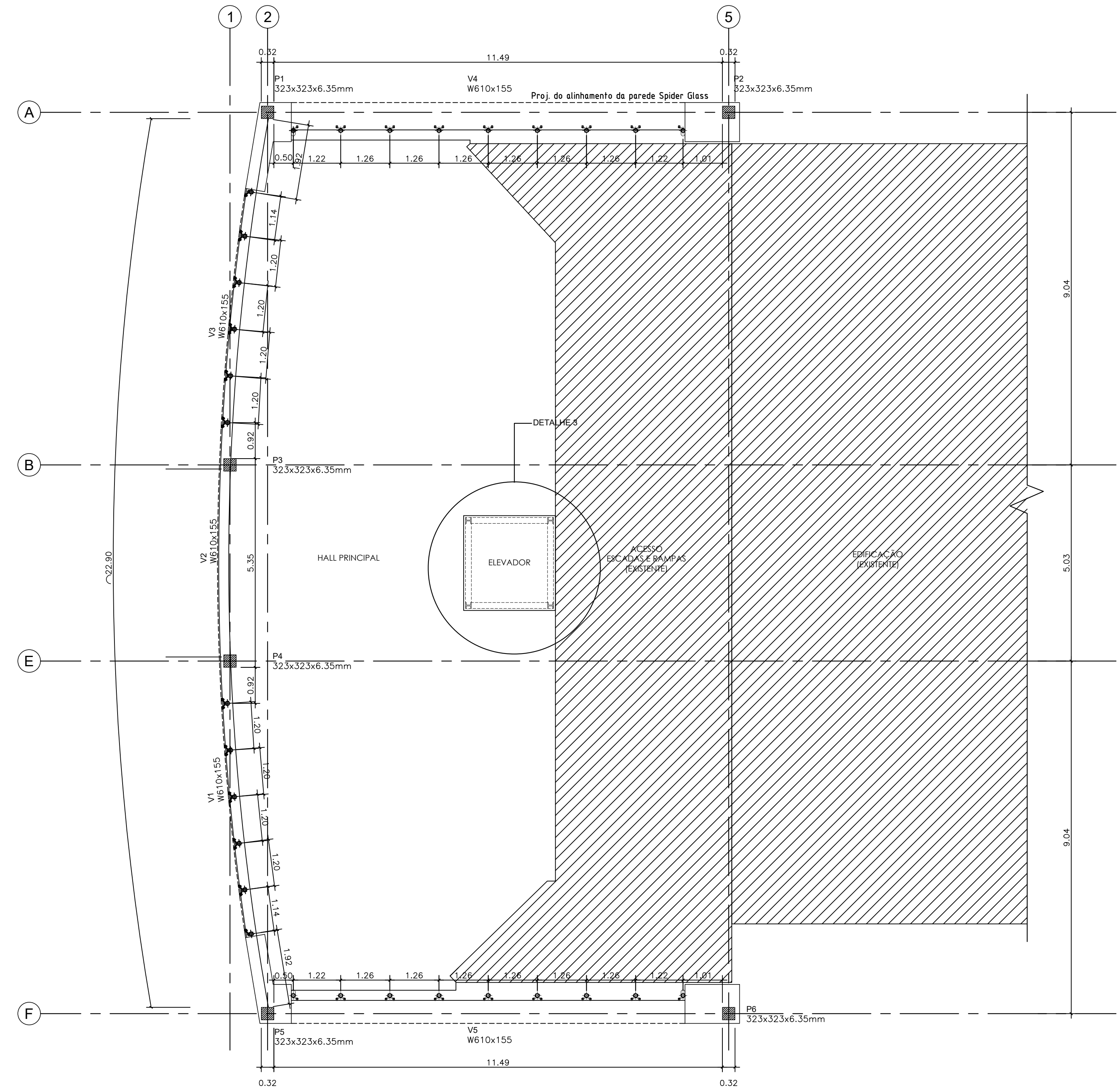
DET. B
Esc. 1/2.5

MAPA DE SITUAÇÃO DAS ÁREAS DE INTERVENÇÃO



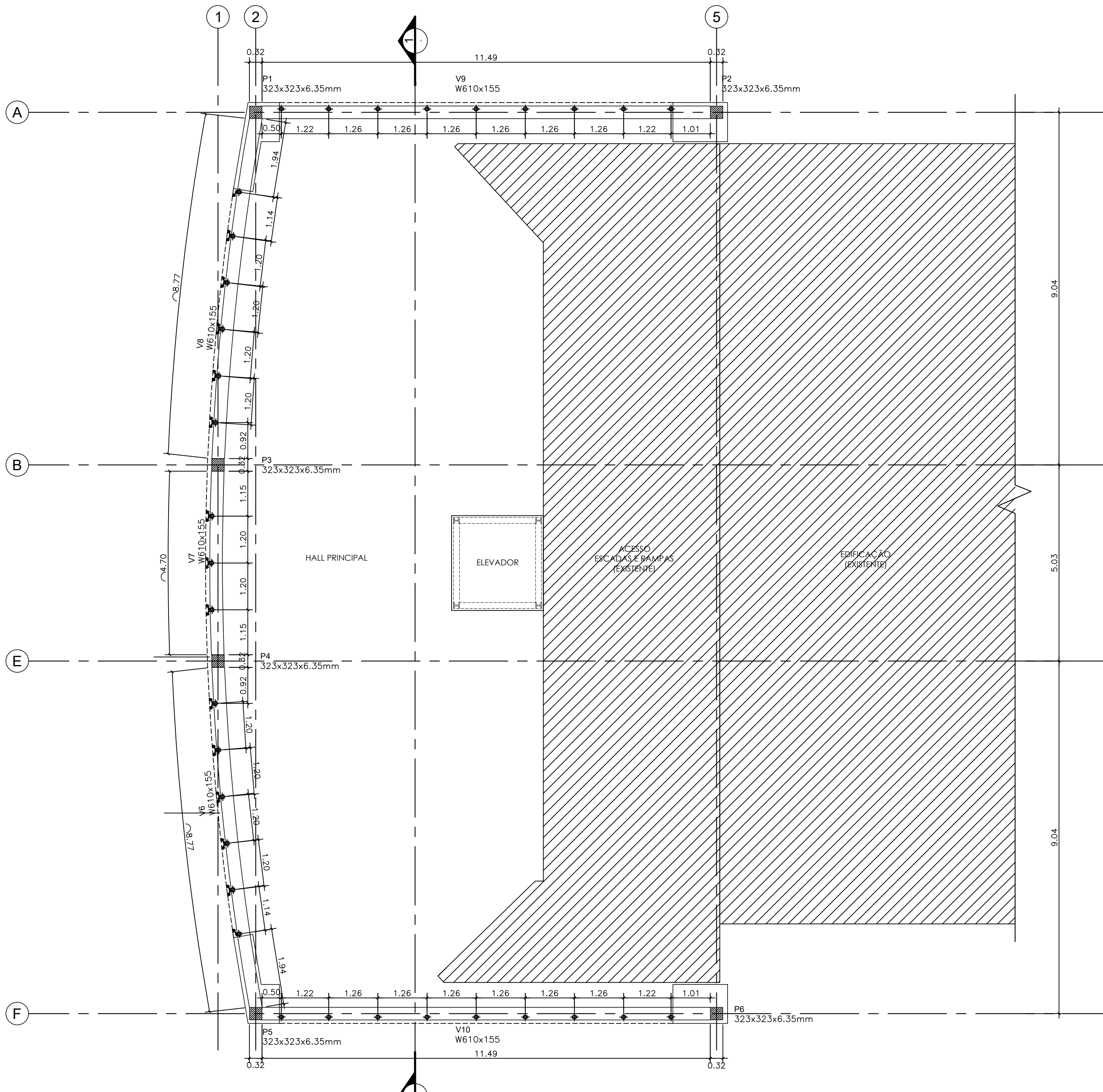
- (A) AMPLIÇÃO E READEQUAÇÃO - ACESSO PRINCIPAL - NÍVEL TÉRREO
(B) AMPLIÇÃO - RAMPAS E ESCADAS DE ACESSO LATERAL - NÍVEL TÉRREO
(C) AMPLIÇÃO E READEQUAÇÃO - RAMPAS DE ACESSO LATERAL - NÍVEL 1º PAVIMENTO
(D) AMPLIÇÃO - IMPLANTAÇÃO DE CAFÉ BISTRÔ - NÍVEL 1º PAVIMENTO
(E) READEQUAÇÃO - AUDITÓRIO - NÍVEL 1º PAVIMENTO
(F) AMPLIÇÃO - IMPLANTAÇÃO DE CENTRO MULTIMÍDIA - NÍVEL 2º PAVIMENTO

| | | | |
|--|--|--|---|
| <div></div> <div>GOVERNO DO ESTADO DE RONDÔNIA GOVERNO: MARCOS JOSÉ ROCHA DOS SANTOS</div> | | <div>Nº FOLHA:</div> <div>01/09</div> | |
| <div>SECRETARIA DE ESTADO DE OBRAS E SERVIÇOS PÚBLICOS - SEOSP SECRETÁRIO: ELIAS REZENDE DE OLIVEIRA</div> | | | |
| <div>OBRA/UNIDADE:</div> <div>REFORMA E CONCLUSÃO DE OBRAS DO ANEXO PRM-RO</div> | | | |
| <div>DESCRIÇÃO:</div> <div>RUA PADRE CHIQUEIRO</div> | | <div>LOCAL:</div> <div>PORTO VELHO - RO</div> | |
| <div>USO DA EDIFICAÇÃO:</div> <div>INSTITUCIONAL</div> | <div>DENOMINADO:</div> <div>-</div> | <div>USOP APROV.:</div> <div>-</div> | <div>TIPO DE OCUP.:</div> <div>-</div> |
| <div>CONTEÚDO:</div> <div>ESTRUTURA DE CONCRETO FUNDAÇÕES SAPATAS, VIGAS E ALVENARIA DE EMBASAMENTO</div> | <div>ESCALA:</div> <div>INDICADA</div> | <div>DESENHO:</div> <div>PROJETO BÁSICO</div> | |
| <div>COORDENADOR DE PROJETO:</div> <div>FRANCISCO MELEIRO NETO Coordenador de Projetos e Organizações - CPO / SEOSP</div> | <div>ETAPA DE PROJETO:</div> <div>PROJETO BÁSICO</div> | <div>DATA:</div> <div>13/03/2025</div> | |
| <div>AUTORIA DO PROJETO:</div> <div>ENG. CIVIL RICARDO CURADO CREA: 060007000-0</div> | <div>RESP. TÉCNICO PELA OBRA:</div> <div>ESTRUTURAL</div> | | |
| <div>PRIMEIRA RESPONSÁVEL PELO PROJETO/OBRA:</div> | | | |
| <div>SITUAÇÃO:</div> <div></div> | | | |
| <div>ÁREAS:</div> | | | |
| <div>TERRENO (m²)</div> | <div>TERREO</div> | <div>1º PAV.</div> | <div>2º PAV.</div> |
| <div>2.534,71</div> | <div>1.548,80</div> | <div>1.404,32</div> | <div>417,57</div> |
| <div>TOTAL EDIFICADO:</div> | | <div>191,83</div> | |
| <div>ESPAÇO RESERVADO PARA APROVAÇÃO:</div> | | | |



PILARES E VIGAS METÁLICAS - NÍVEL TÉRREO

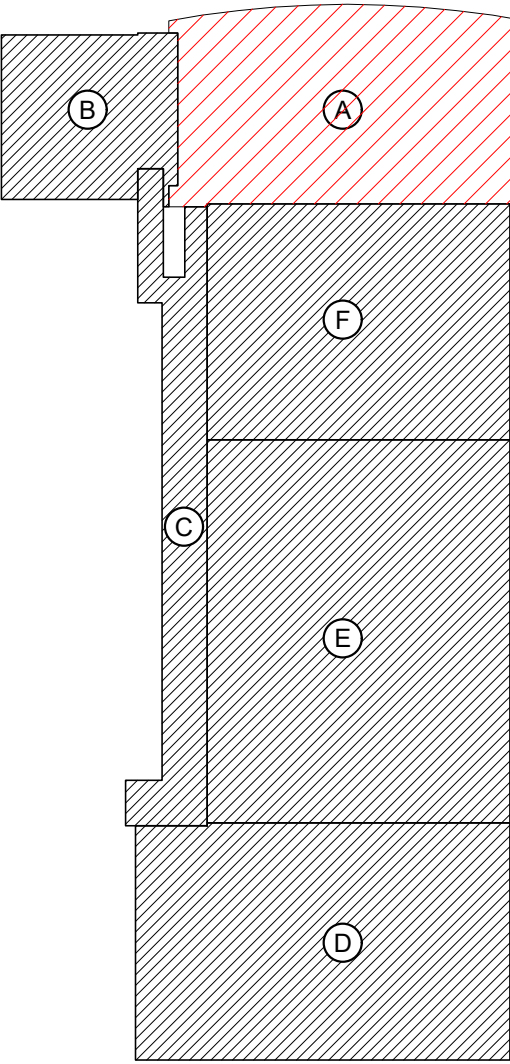
Esc. 1/75



PILARES E VIGAS METÁLICAS - NÍVEL INTERMEDIÁRIO E COBERTURA

Esc. 1/75

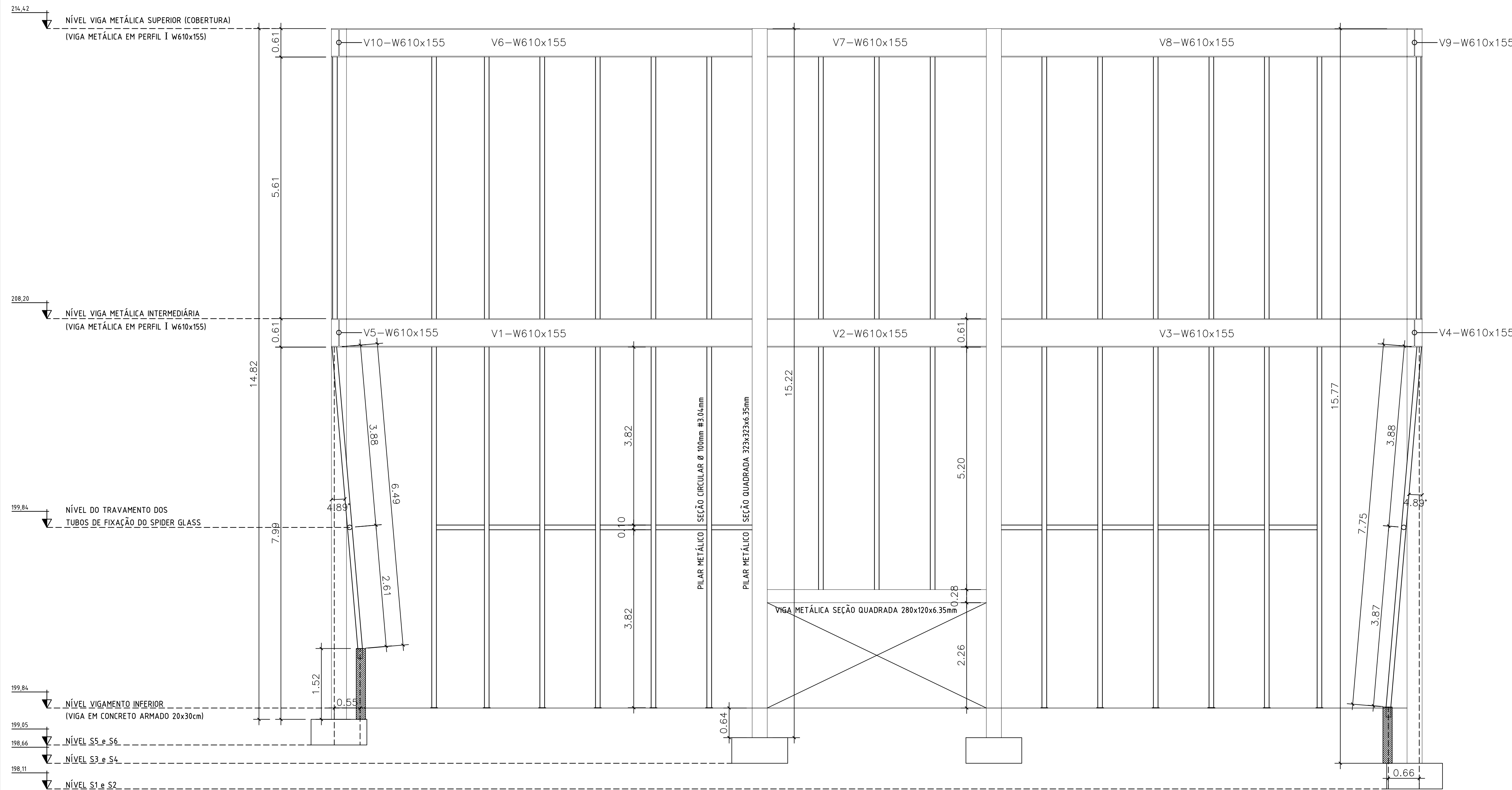
MAPA DE SITUAÇÃO DAS ÁREAS DE INTERVENÇÃO



- (A) AMPLIÇÃO E READEQUAÇÃO - ACESSO PRINCIPAL - NÍVEL TÉRREO
(B) AMPLIÇÃO - RAMPAS E ESCADAS DE ACESSO LATERAL - NÍVEL TÉRREO
(C) AMPLIÇÃO E READEQUAÇÃO - RAMPAS DE ACESSO LATERAL - NÍVEL 1º PAVIMENTO
(D) AMPLIÇÃO - IMPLANTAÇÃO DE CAFÉ BISTRÔ - NÍVEL 1º PAVIMENTO
(E) READEQUAÇÃO - AUDITÓRIO - NÍVEL 1º PAVIMENTO
(F) AMPLIÇÃO - IMPLANTAÇÃO DE CENTRO MULTIMÍDIA - NÍVEL 2º PAVIMENTO

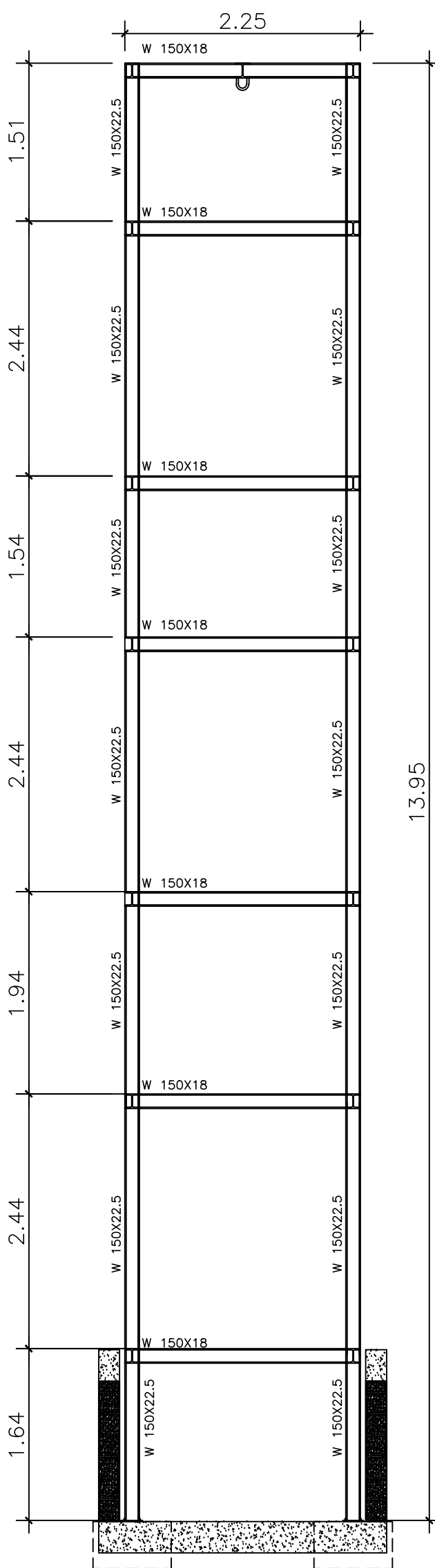
CORTE 1-1 ESQUEMÁTICO / MONTAGEM DOS PILARES, VIGAS E PLATIBANDAS

Esc. 1/50

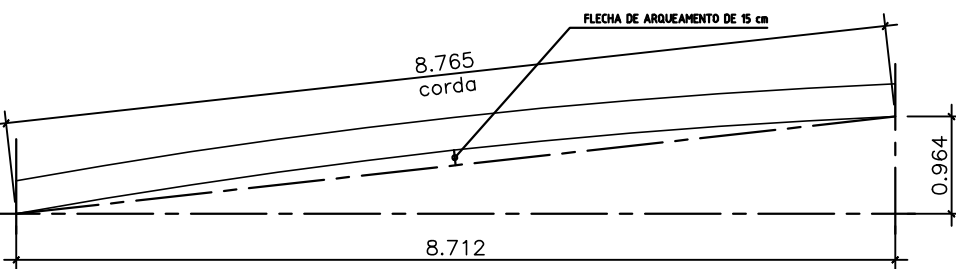


DET.3 - CAIXA DO ELEVADOR PANORÂMICO

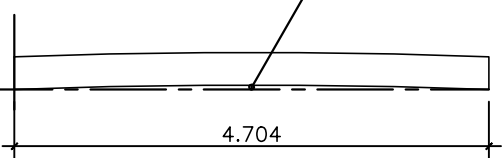
Esc. 1/50



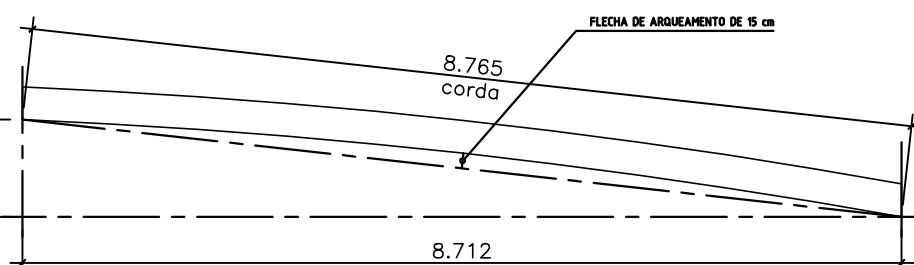
V1=V6
W610x155



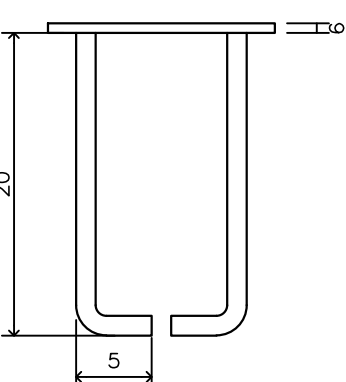
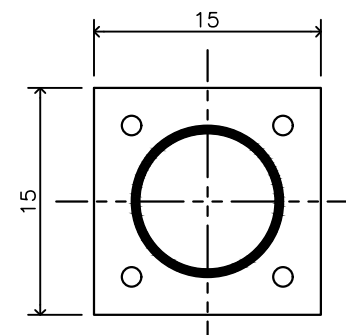
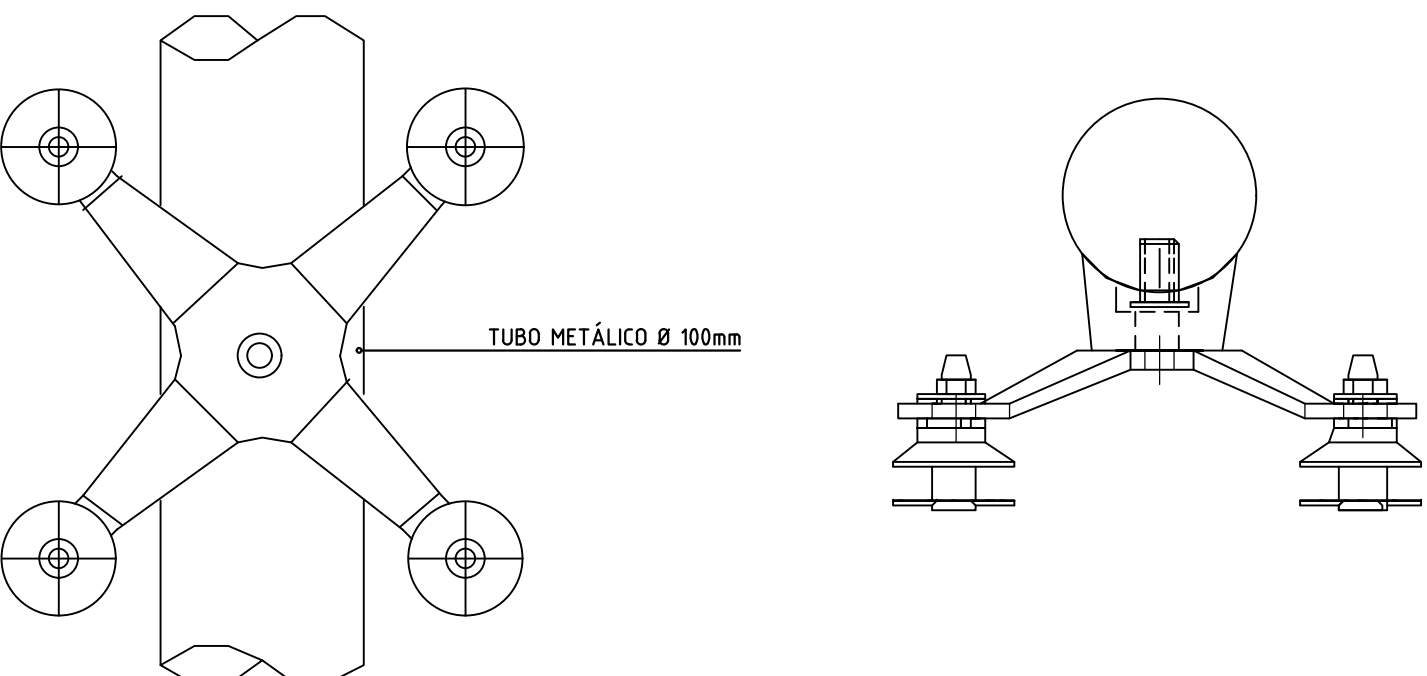
V2=V7
W610x155



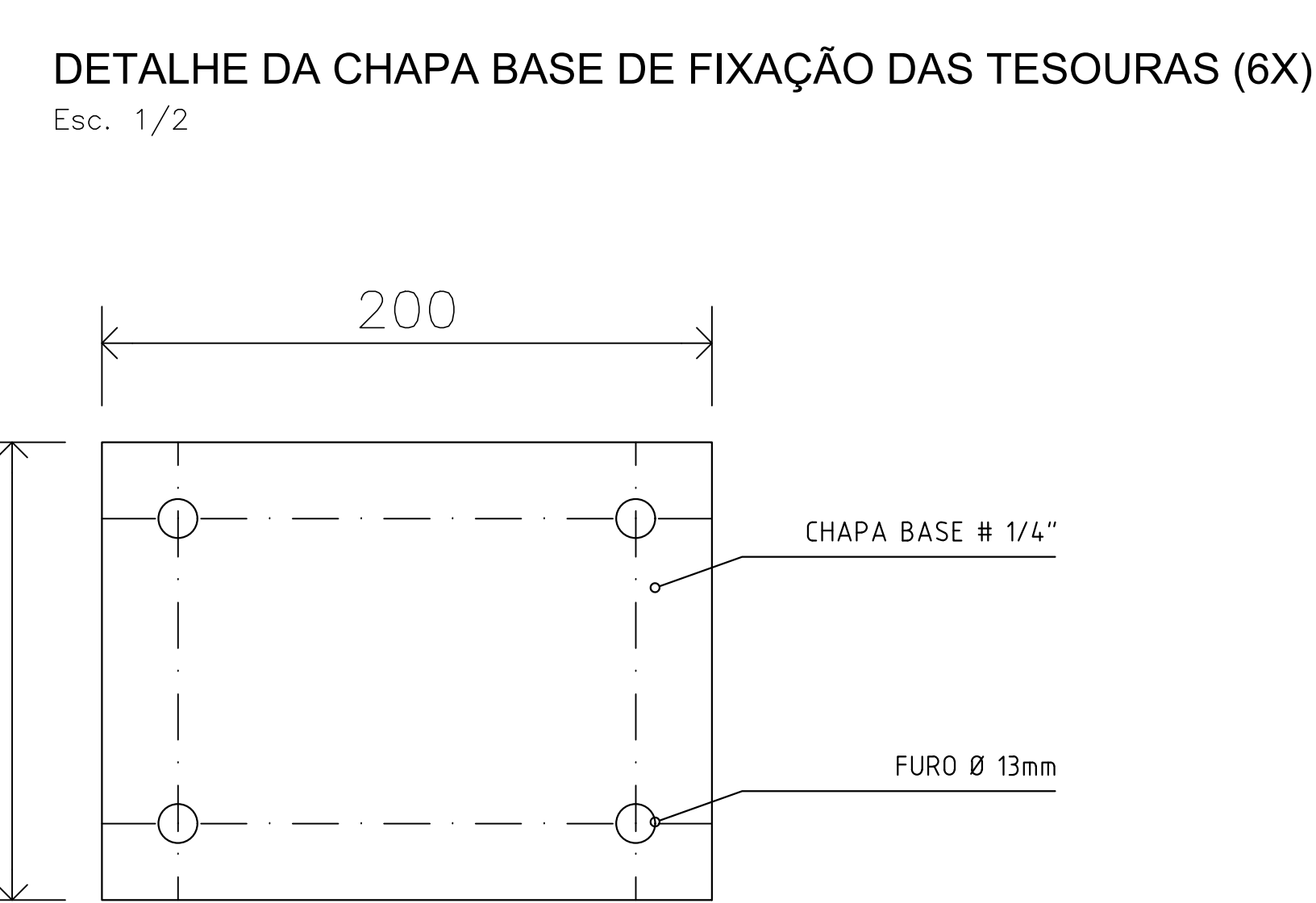
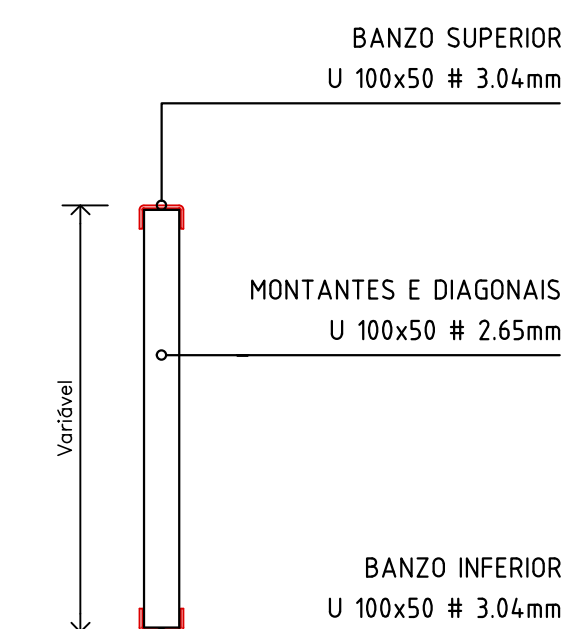
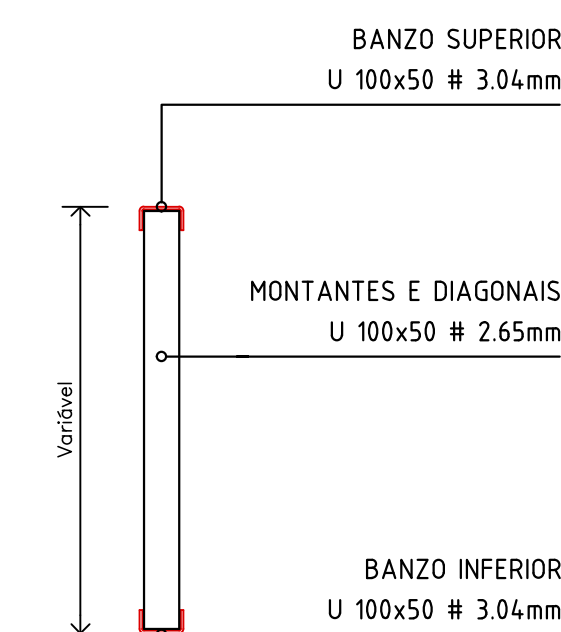
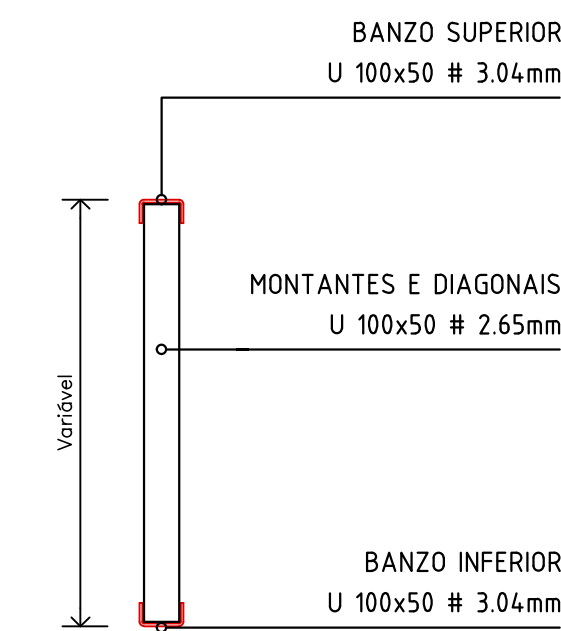
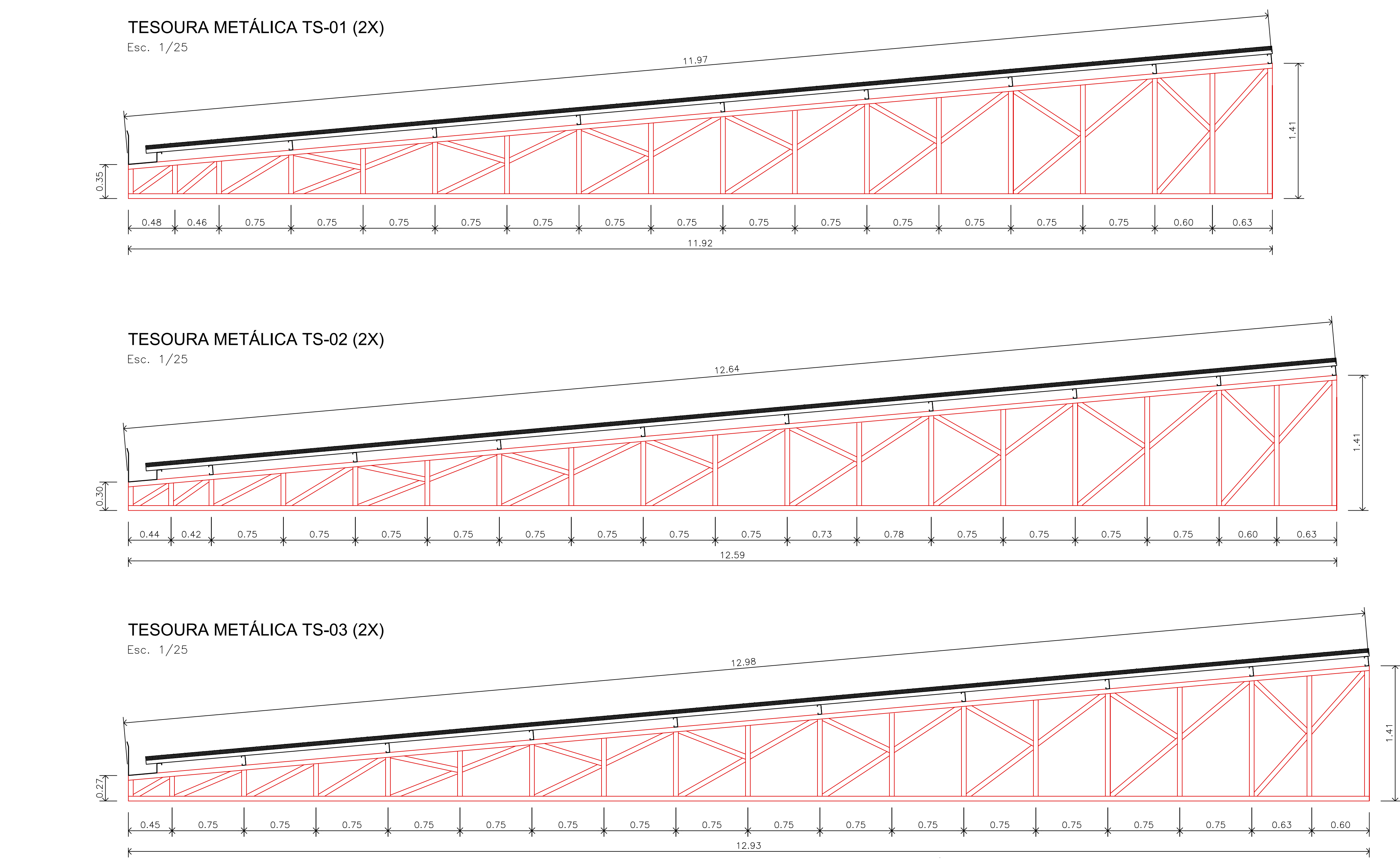
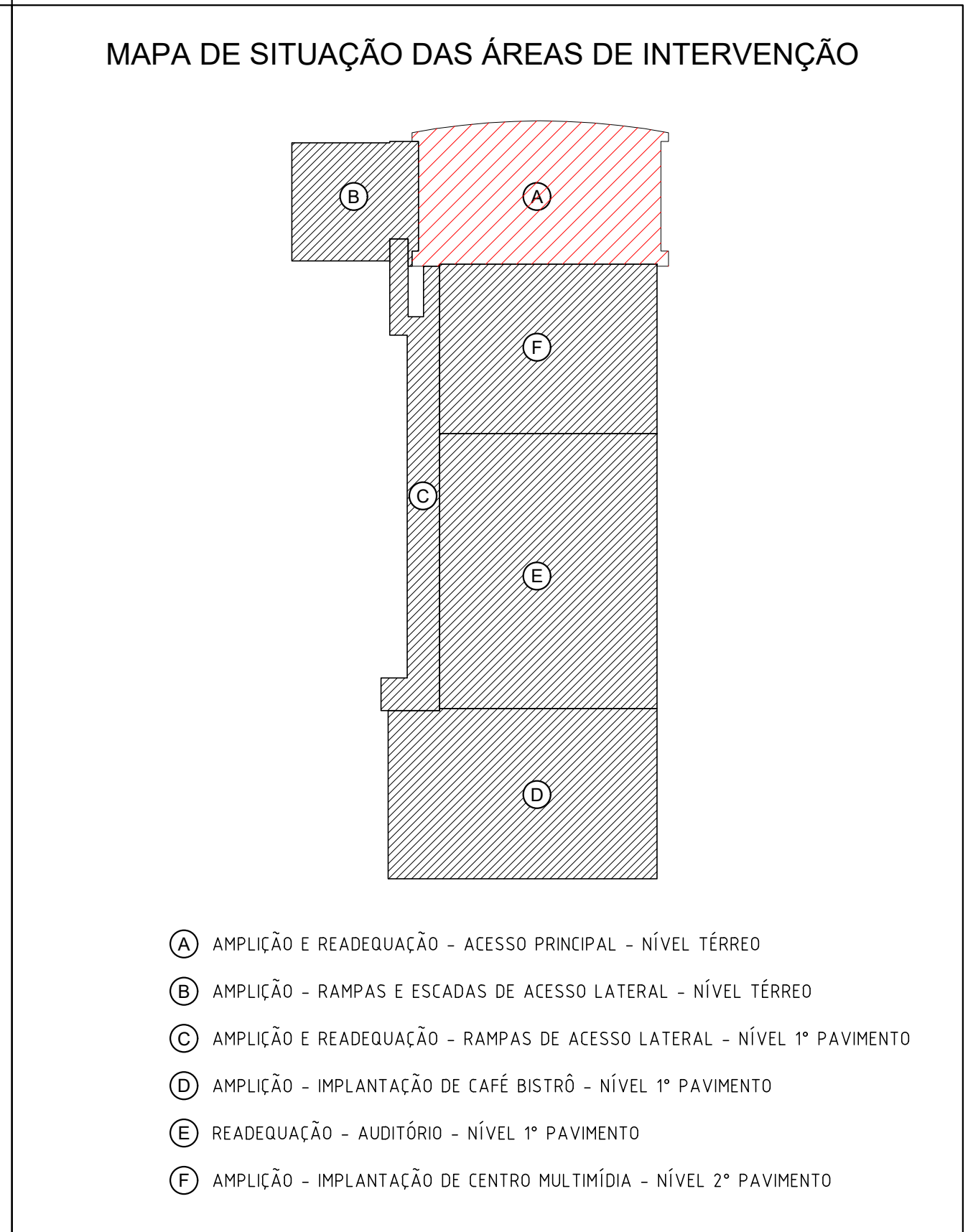
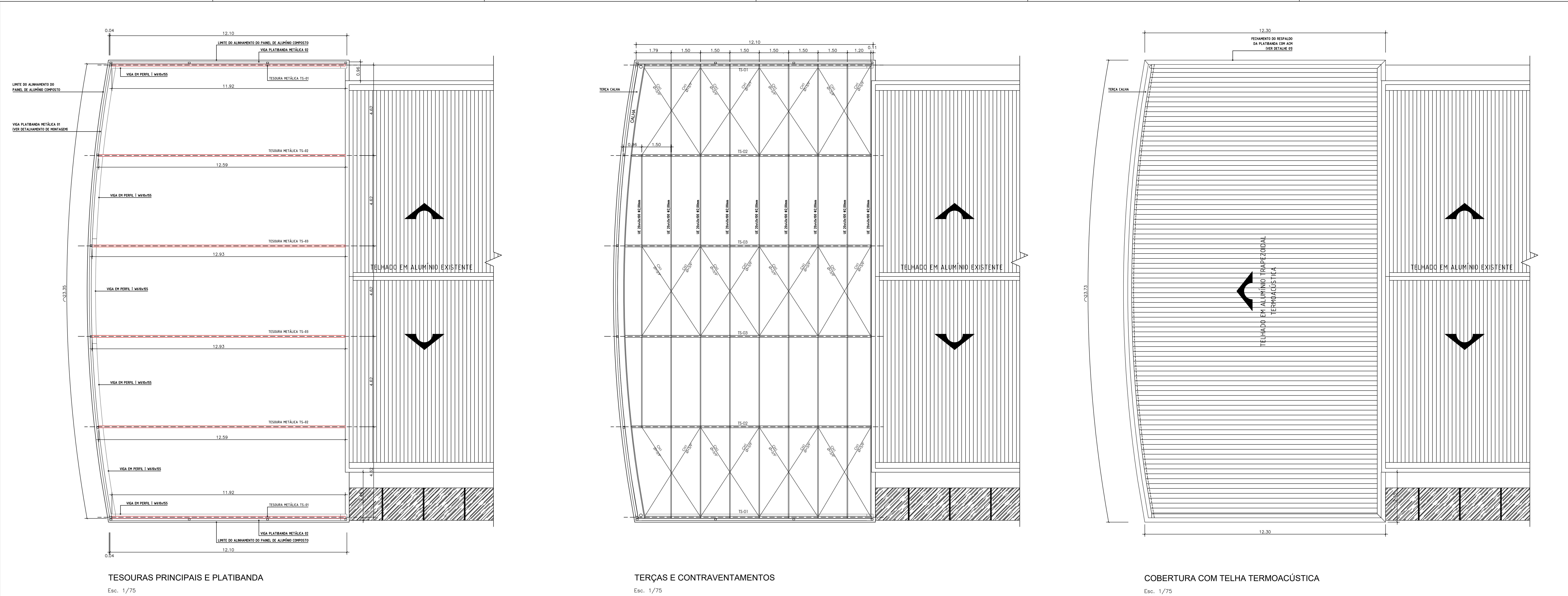
V3=V8
W610x155



DETALHE DO SPIDER GLASS UTILIZADO



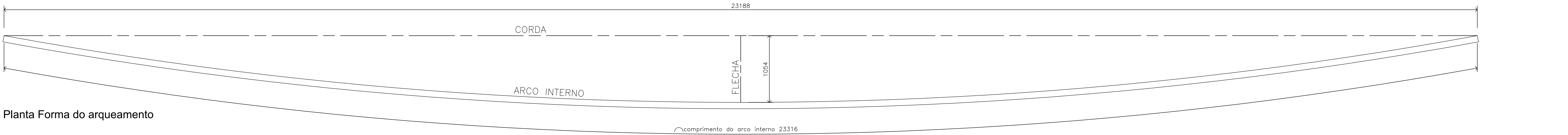
| | | | |
|---|--|--|--|
| <div></div> <div>GOVERNO DO ESTADO DE RONDÔNIA GOVERNO: MARCOS JOSÉ ROCHA DOS SANTOS</div> | | Nº FOLHA: <div>02/09</div> | |
| SECRETARIA DE ESTADO DE OBRAS E SERVIÇOS PÚBLICOS - SEOSP SECRETÁRIO: ELIAS REZENDE DE OLIVEIRA | | | |
| OBJETIVIDADE: REFORMA E CONCLUSÃO DE OBRAS DO ANEXO PRM-RO | | | |
| ENDEREÇO: RUA PADRE CHIQUINHO | | LOCAL: PORTO VELHO - RO | |
| USO DA EDIFICAÇÃO: INSTITUCIONAL | | ZONAMENTO: - | COEF APROV.: - TAXA DE OCUP.: - |
| CONTEÚDO: ESTRUTURA METÁLICA MONTAGEM DE VIGAS E PILARES DO ACESSO PRINCIPAL E ELEVADOR PANORÂMICO | | ESCALA: INDICADA | DESENHO: EST-FLH 01 A 09.dwg |
| COORDENADOR DE PROJETO: FRANCISCO MELEIRO NETO Coordenador de Projeto e Organizador - CPO / SEOSP | | ARQUIVO ELETRÔNICO: ETAPA DE PROJETO: PROJETO BÁSICO | DATA: 13/03/2025 |
| AUTORIA DO PROJETO: ENG. CIVIL RICARDO CURADO CREA: 068860370-1/SP | | PRONON: RESP. TÉCNICO PELO PROJETO: ESTRUTURAL | |
| RESPONSÁVEL TÉCNICO PELO PROJETO: <div></div> | | RESP. TÉCNICO PELO PROJETO/OBRA: <div></div> | |
| PRIMEIRA RESPONSÁVEL PELO PROJETO/OBRA: <div></div> | | | |
| ÁREAS: TERRENO (m²): 2.534,71 | | TERRENO: 1.548,90 | 1º PAV: 1.404,32 |
| | | | 2º PAV: 417,57 |
| | | | SOTÃO: 191,83 |
| TOTAL EDIFICADO: 3.983,62 m² | | OCCUPAÇÃO (m²): 61,10 | |
| ESPAÇO RESERVADO PARA APROVAÇÃO: <div></div> | | ESPAÇO RESERVADO PARA APROVAÇÃO: <div></div> | |



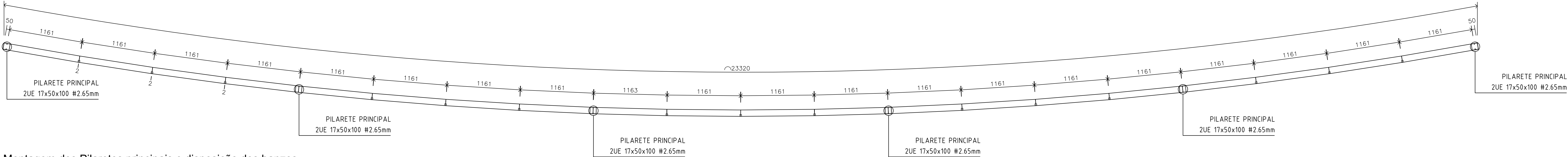
| | | | | | | | | | | | | | | | | | | | | | |
|--|----------|---|--|----------|----------------|--------|----------------|----------|----------|----------|--------|--------|-------|------------------|--|--|--|--|-------------|--|--|
| <div></div> <div>GOVERNO DO ESTADO DE RONDÔNIA GOVERNO: MARCOS JOSÉ ROCHA DOS SANTOS</div> | | <div>Nº FOLHA:</div> <div>03/09</div> | | | | | | | | | | | | | | | | | | | |
| <div>SECRETARIA DE ESTADO DE OBRAS E SERVIÇOS PÚBLICOS - SEOSP</div> <div>SECRETÁRIO: ELIAS REZENDE DE OLIVEIRA</div> | | | | | | | | | | | | | | | | | | | | | |
| <div>OBJETIVIDADE:</div> <div>REFORMA E CONCLUSÃO DE OBRAS DO ANEXO PRM-RO</div> | | | | | | | | | | | | | | | | | | | | | |
| <div>ENDEREÇO:</div> <div>RUA PADRE CHIQUINHO</div> | | <div>LOCAL:</div> <div>PORTO VELHO - RO</div> | | | | | | | | | | | | | | | | | | | |
| <div>USO DA EDIFICAÇÃO:</div> <div>INSTITUCIONAL</div> | | <div>ZONAMENTO:</div> <div>-</div> | <div>ESOP APROV.:</div> <div>-</div> | | | | | | | | | | | | | | | | | | |
| <div>CONTEÚDO:</div> <div>ESTRUTURA METÁLICA MONTAGEM E DETALHAMENTO DAS TESOURAS METÁLICAS</div> | | <div>ESCALA:</div> <div>INDICADA</div> | <div>DESENHO:</div> <div>PROJETO BÁSICO</div> | | | | | | | | | | | | | | | | | | |
| <div>COORDENADOR DE PROJETO:</div> <div>FRANCISCO MELEIRO NETO Coordenador de Projetos e Organização - CPO / SCSOP</div> | | <div>ARQUIVO ELETRÔNICO:</div> <div>EST-FLH 01 A 09.dwg</div> | <div>DATA:</div> <div>13/03/2025</div> | | | | | | | | | | | | | | | | | | |
| <div>AUTORIA DO PROJETO:</div> <div>ENG. CIVIL RICARDO CURADO CREA: 060007050-0</div> | | <div>PROJECIONISTA:</div> <div>ESTRUTURAL</div> | | | | | | | | | | | | | | | | | | | |
| <div>RESPONSÁVEL TÉCNICO PELA OBRA:</div> <div></div> | | <div>RESP. TÉCNICO DO PROJETO:</div> <div></div> | | | | | | | | | | | | | | | | | | | |
| <div>PRIMEIRA RESPONSÁVEL PELO PROJETO/OBRA:</div> <div></div> | | <div>SITUAÇÃO:</div> <div></div> | | | | | | | | | | | | | | | | | | | |
| <div>ÁREAS:</div> <table><tr><td>TERRENO (m²)</td><td>TERREO</td><td>1.º PAV.</td><td>2.º PAV.</td><td>ESTAD.</td><td>OCCUPAÇÃO (m²)</td></tr><tr><td>2.534,71</td><td>1.548,80</td><td>1.404,32</td><td>417,57</td><td>191,83</td><td>61,10</td></tr><tr><td colspan="5">TOTAL EDIFICADO:</td><td>3.953,62 m²</td></tr></table> | | TERRENO (m²) | TERREO | 1.º PAV. | 2.º PAV. | ESTAD. | OCCUPAÇÃO (m²) | 2.534,71 | 1.548,80 | 1.404,32 | 417,57 | 191,83 | 61,10 | TOTAL EDIFICADO: | | | | | 3.953,62 m² | | |
| TERRENO (m²) | TERREO | 1.º PAV. | 2.º PAV. | ESTAD. | OCCUPAÇÃO (m²) | | | | | | | | | | | | | | | | |
| 2.534,71 | 1.548,80 | 1.404,32 | 417,57 | 191,83 | 61,10 | | | | | | | | | | | | | | | | |
| TOTAL EDIFICADO: | | | | | 3.953,62 m² | | | | | | | | | | | | | | | | |
| <div>ESPAÇO RESERVADO PARA APROVAÇÃO:</div> <div></div> | | <div>ESPAÇO RESERVADO PARA APROVAÇÃO:</div> <div></div> | | | | | | | | | | | | | | | | | | | |

VIGA PATIBANDA FRONTAL (1X)


Esc. 1/25



Planta Forma do arqueamento



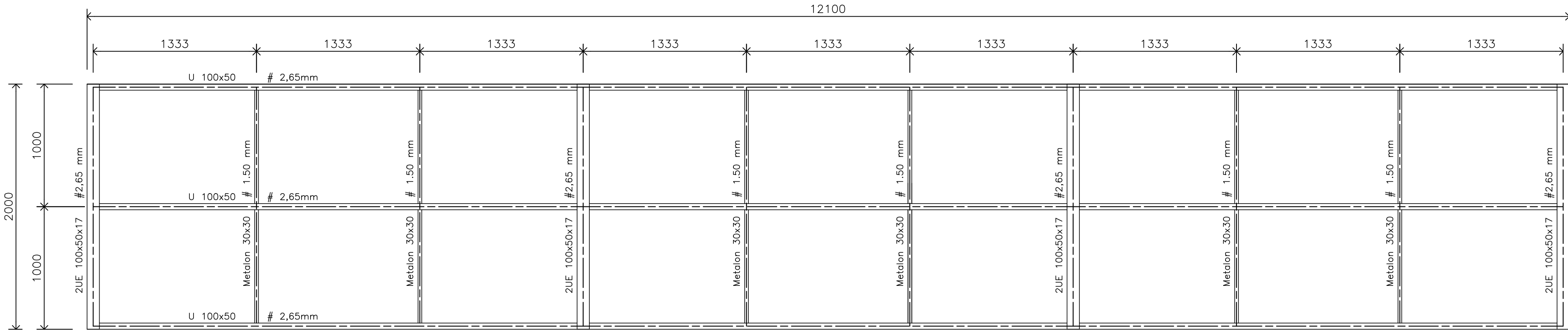
Montagem dos Pilaretes principais e disposição dos banzos



Elevação frontal

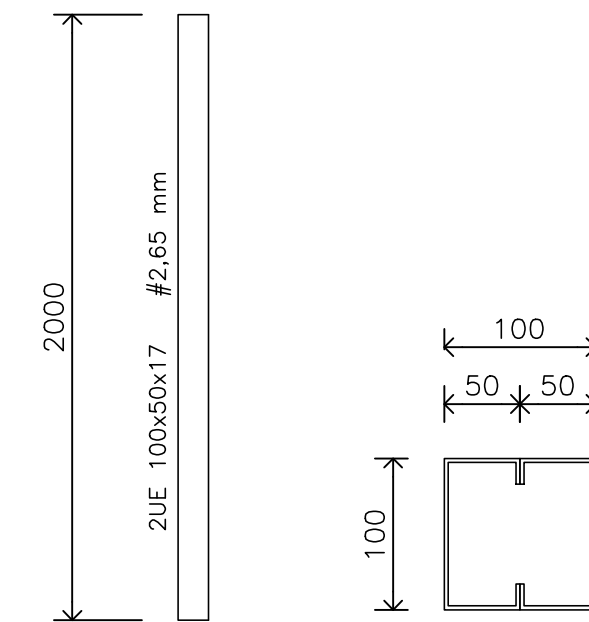
VIGA PATIBANDA LATERAL (2X)

Esc. 1/25



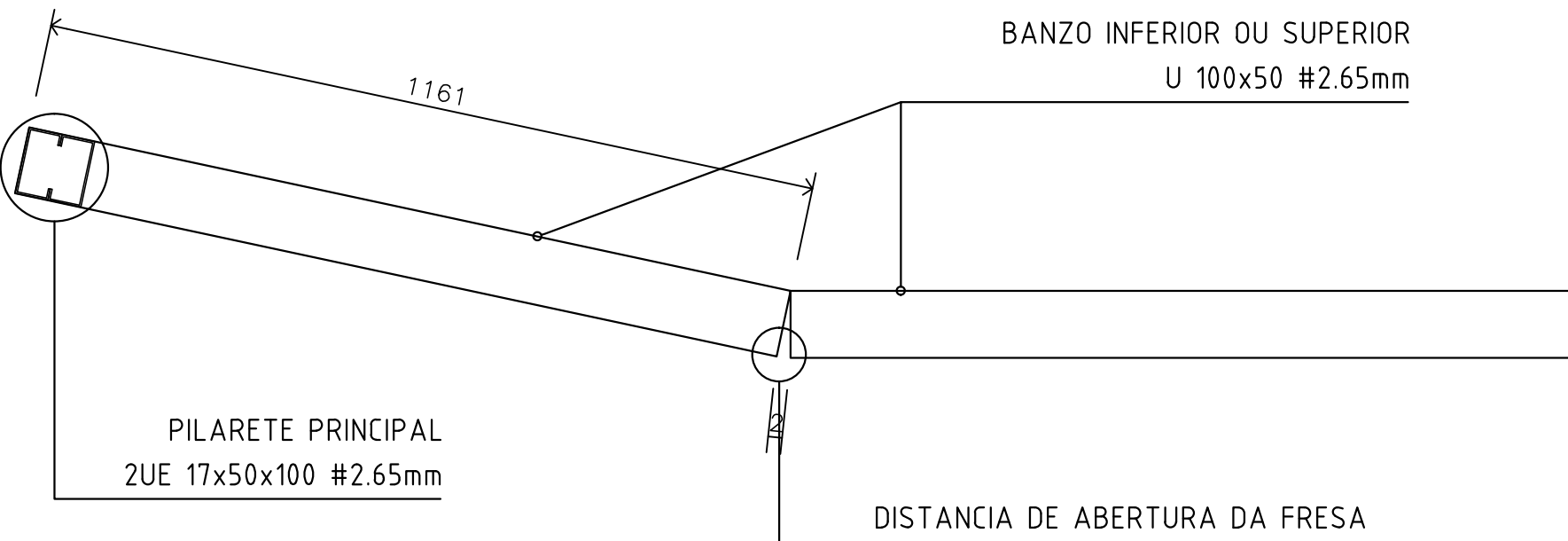
DET. DO PILARETE PRINCIPAL

Esc. 1/25 e 1/5

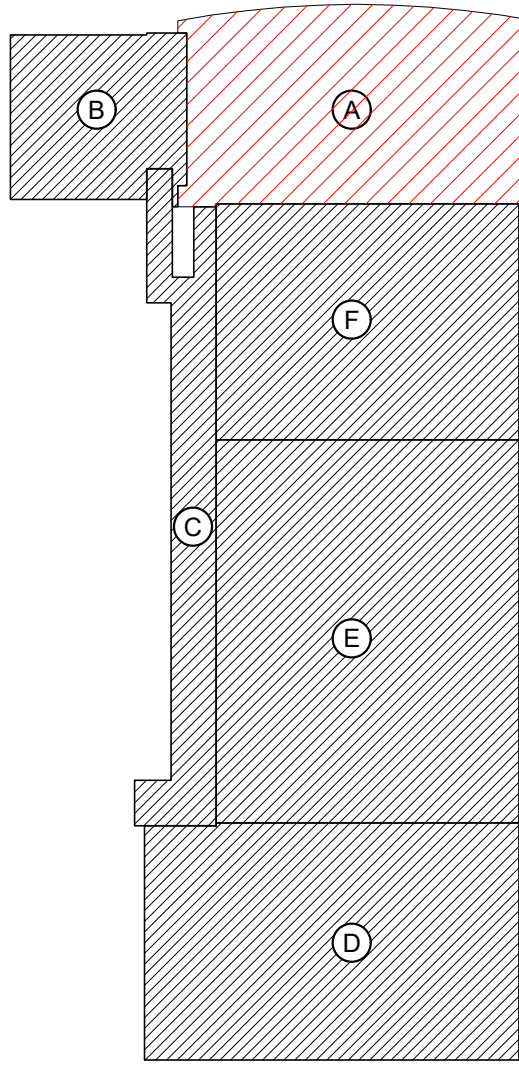


DET. DA DISPOSIÇÃO DE MONTAGEM DOS BANZOS

Esc. 1/10



MAPA DE SITUAÇÃO DAS ÁREAS DE INTERVENÇÃO

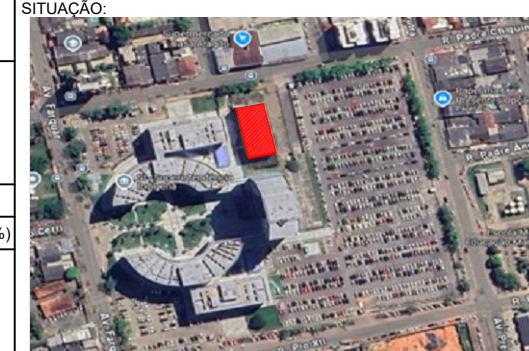


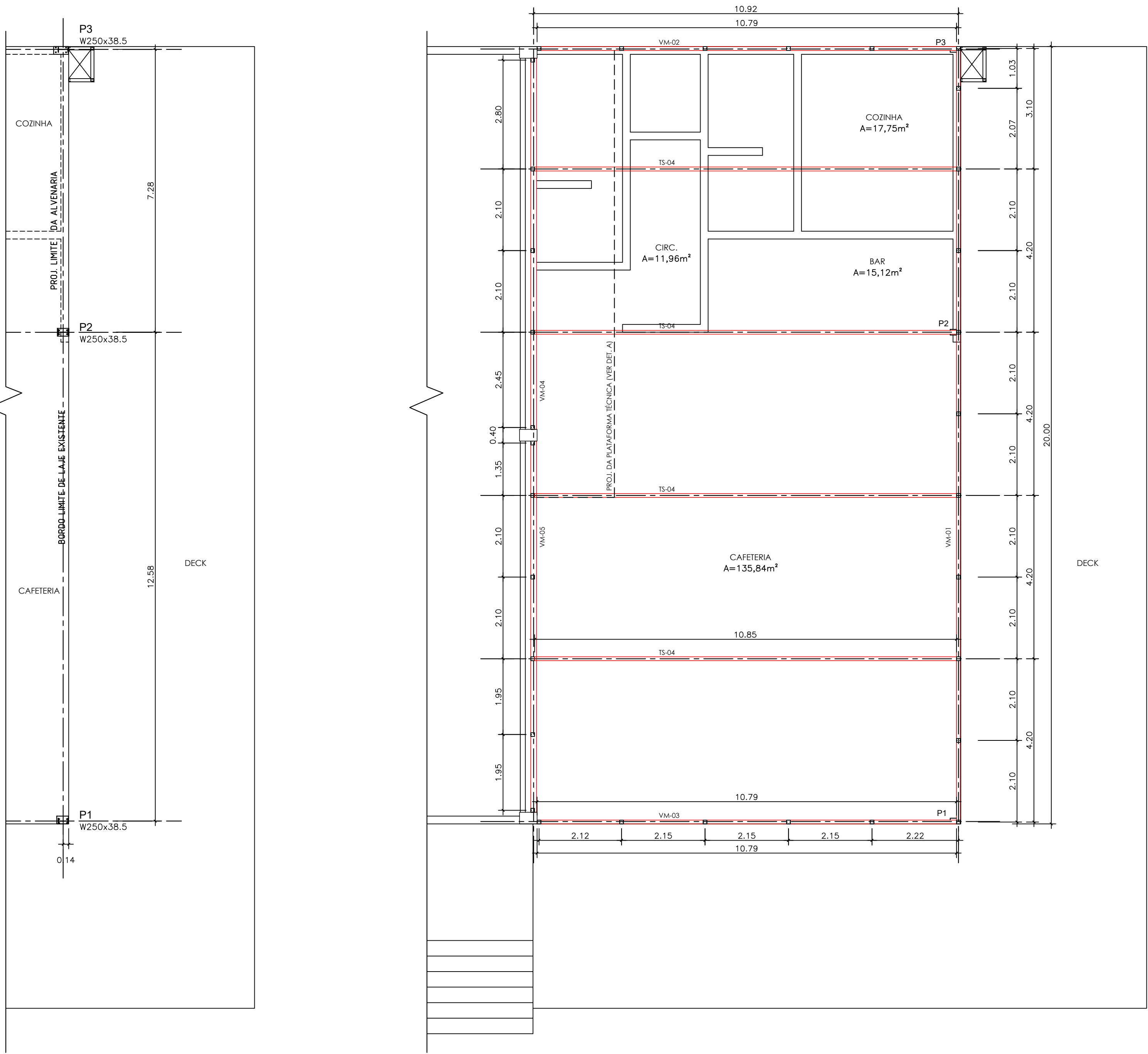
- (A) AMPLIÇÃO E READEQUAÇÃO - ACESSO PRINCIPAL - NÍVEL TÉRREO
- (B) AMPLIÇÃO - RAMPAS E ESCADAS DE ACESSO LATERAL - NÍVEL TÉRREO
- (C) AMPLIÇÃO E READEQUAÇÃO - RAMPAS DE ACESSO LATERAL - NÍVEL 1º PAVIMENTO
- (D) AMPLIÇÃO - IMPLANTAÇÃO DE CAFÉ BISTRÔ - NÍVEL 1º PAVIMENTO
- (E) READEQUAÇÃO - AUDITÓRIO - NÍVEL 1º PAVIMENTO
- (F) AMPLIÇÃO - IMPLANTAÇÃO DE CENTRO MULTIMÍDIA - NÍVEL 2º PAVIMENTO



GOVERNO DO ESTADO DE RONDÔNIA
GOVERNO: MARCOS JOSÉ ROCHA DOS SANTOS

IV FOLHA:
04/09

| SECRETARIA DE ESTADO DE OBRAS E SERVIÇOS PÚBLICOS - SEOSP | | | | | |
|--|----------|---|----------------------------------|------------------|----------------|
| SECRETÁRIO: ELIAS REZENDE DE OLIVEIRA | | | | | |
| OBJETIVIDADE: REFORMA E CONCLUSÃO DE OBRAS DO ANEXO PRM-RO | | | | | |
| DESCRIÇÃO: RUA PADRE CHIQUINHO | | LOCAL: PORTO VELHO - RO | | | |
| USO DA EDIFICAÇÃO: INSTITUCIONAL | | CONSUMIMENTO: - | | TAXA DE OCUP.: - | |
| CONTEÚDO: ESTRUTURA METÁLICA MONTAGEM E DETALHAMENTO DA ESTRUTURA DE FECHAMENTO DA PLATIBANDA FRONTAL | | ESCALA: INDICADA | | DESENHO: - | |
| COORDENADOR DO PROJETO: FRANCISCO MELEIRO NETO Coordenador do Projeto e Organização - CPO / SEOSP | | ARQUIVO ELETRÔNICO: EST-FLH 01 A 09.dwg | | DATA: 13/03/2025 | |
| | | PRIMEIRA RESPONSÁVEL PELO PROJETO/OBRA: PROJETO BÁSICO | | | |
| AUTORIA DO PROJETO: ENG. CIVIL RICARDO CURADO CREA: 56003765-04 | | RESP. TÉCNICO PELA OBRA: - | | ESTRUTURAL | |
| RESPONSÁVEL TÉCNICO PELA OBRA: | | | | | |
| PRIMEIRA RESPONSÁVEL PELO PROJETO/OBRA: | | SITUAÇÃO: | | | |
| | |  | | | |
| ÁREAS: | | | | | |
| TERRENO (m²) | TERRENO | 1º PAV. | 2º PAV. | EDIF. | OCCUPAÇÃO (m²) |
| 2.534,71 | 1.548,90 | 1.404,32 | 417,57 | 191,83 | 61,10 |
| TOTAL EDIFICADO: 3.562,62 m² | | | | | |
| ESPAÇO RESERVADO PARA APROVAÇÃO: | | | ESPAÇO RESERVADO PARA APROVAÇÃO: | | |

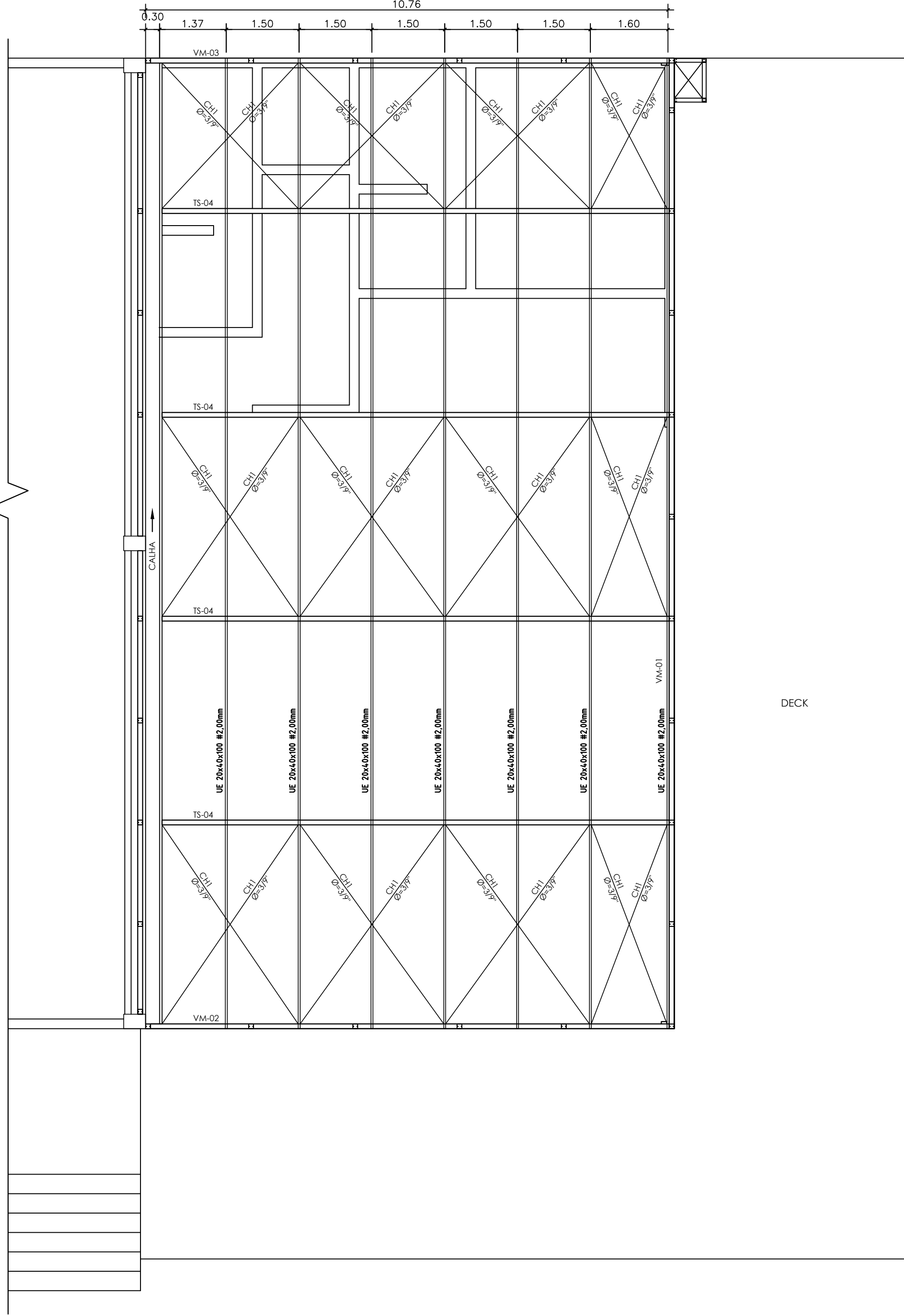


COLUNAS METÁLICAS

Esc. 1/75

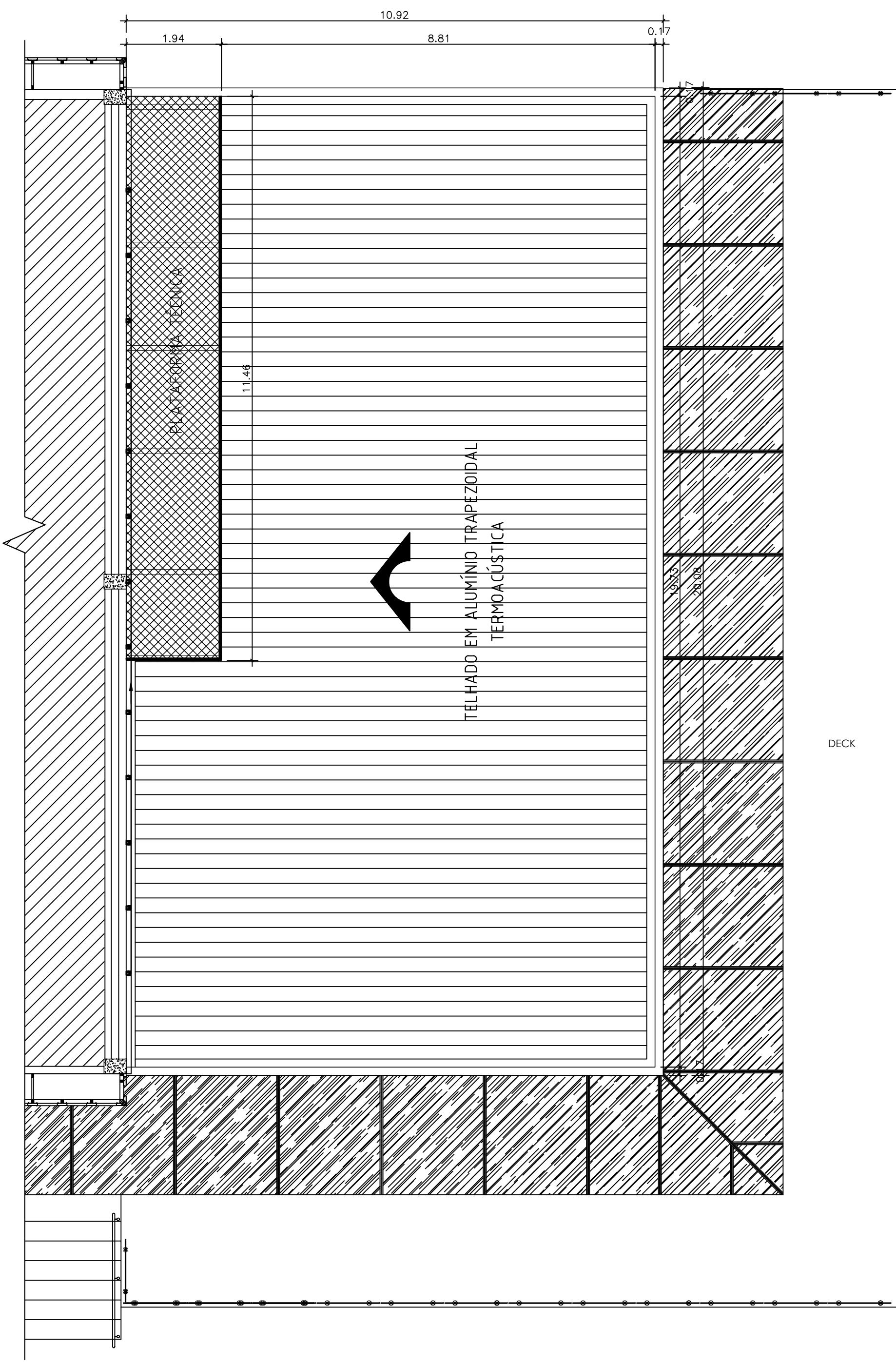
VIGAS E TESOURAS METÁLICAS

Esc. 1/75



TERÇAS E CONTRAVENTAMENTOS

Esc. 1/75

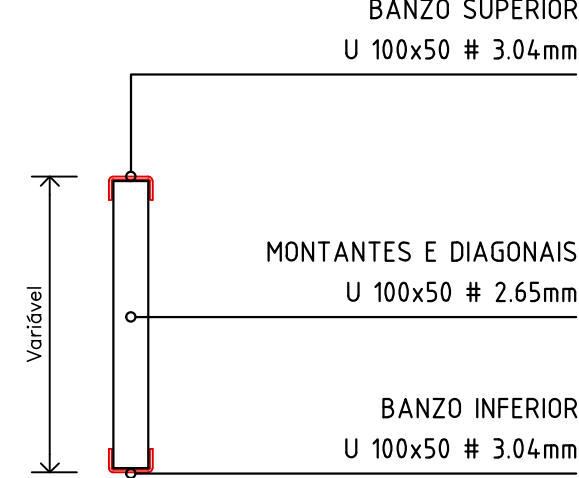
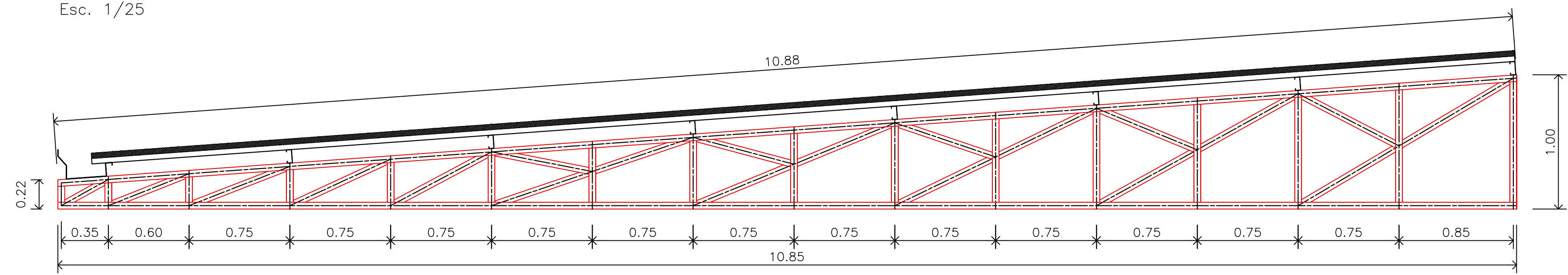


COBERTURA COM TELHA TERMOACÚSTICA

Esc. 1/75

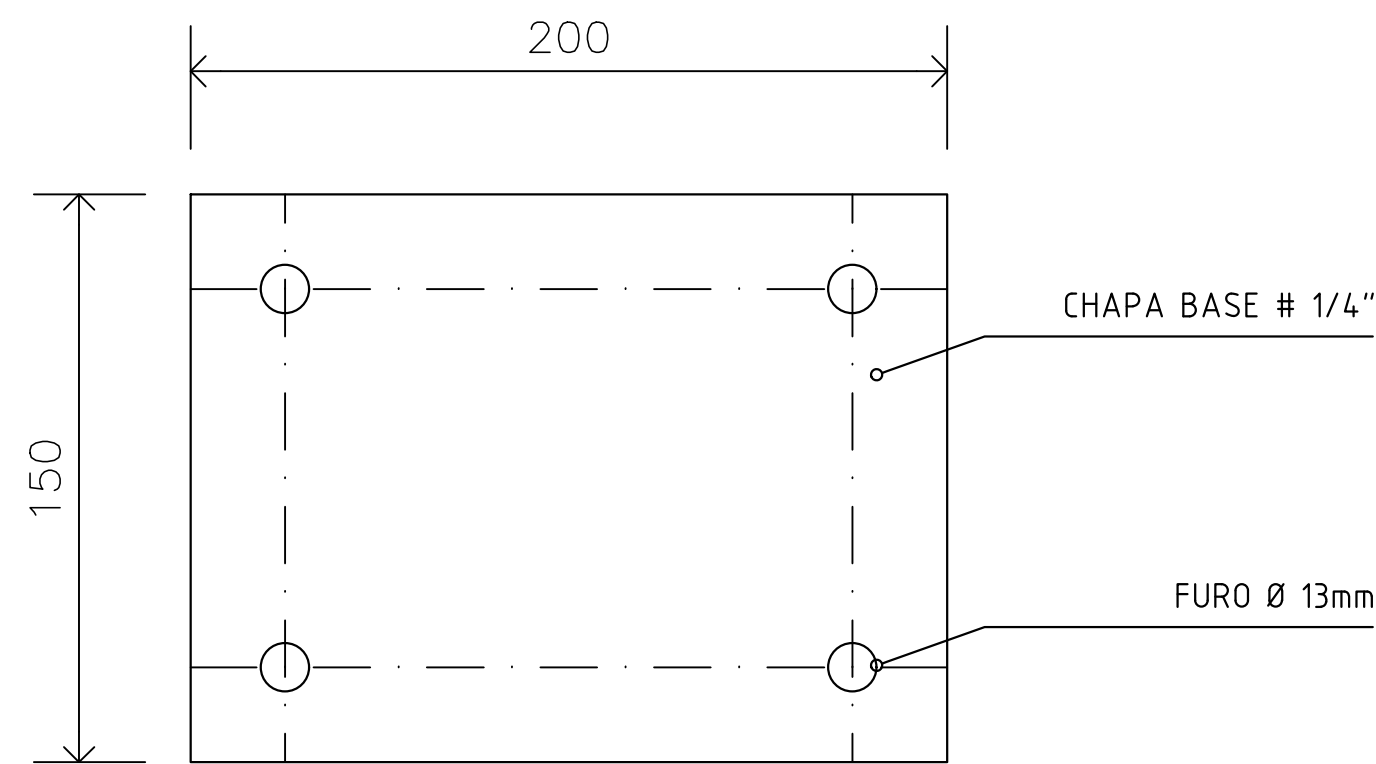
TESOURA METÁLICA TS-04 (4X)

Esc. 1/25



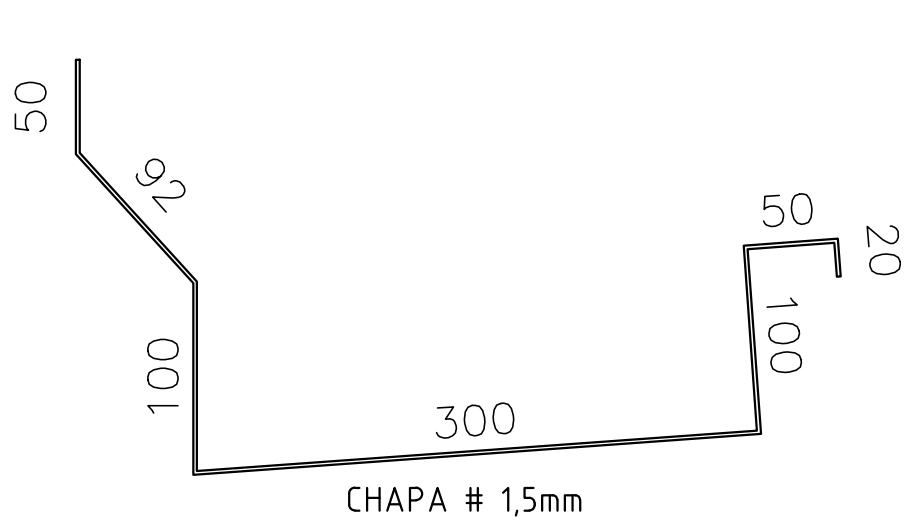
DETALHE DA CHAPA BASE DE FIXAÇÃO DAS TESOURAS (8X)

Esc. 1/2



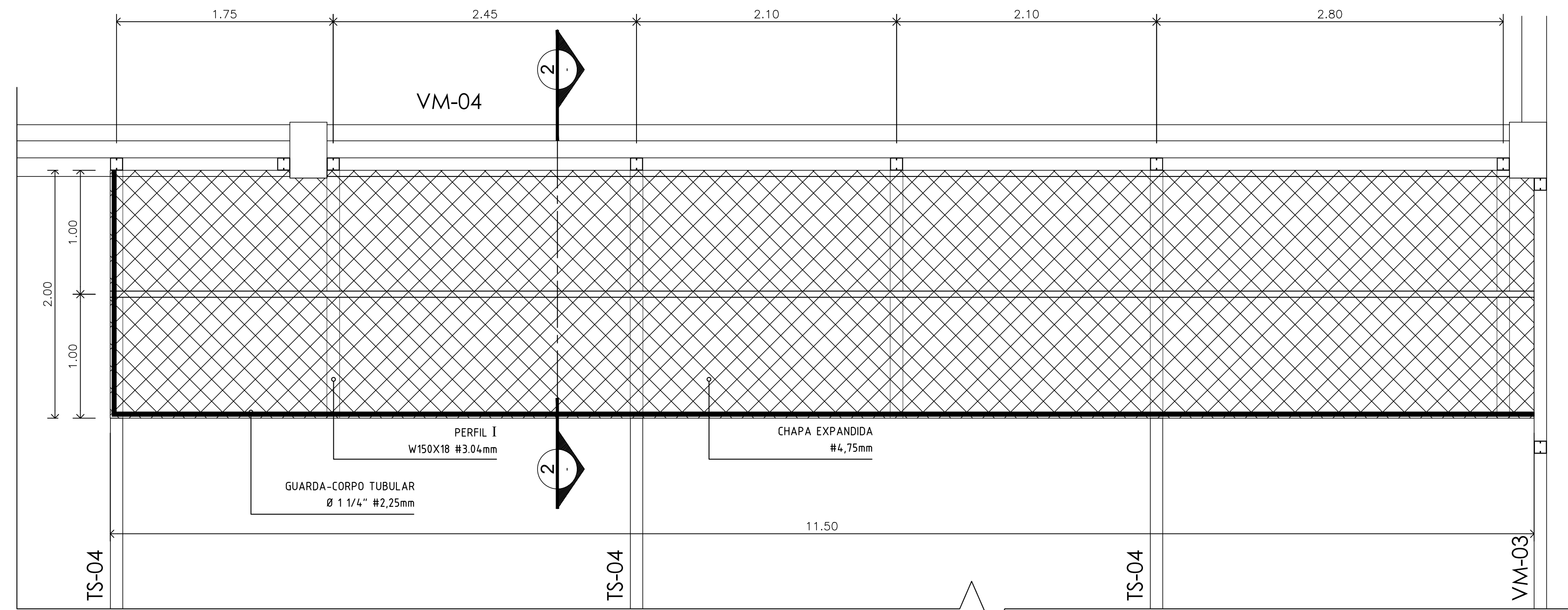
DET. B - TERÇA CALHA

Esc. 1/2



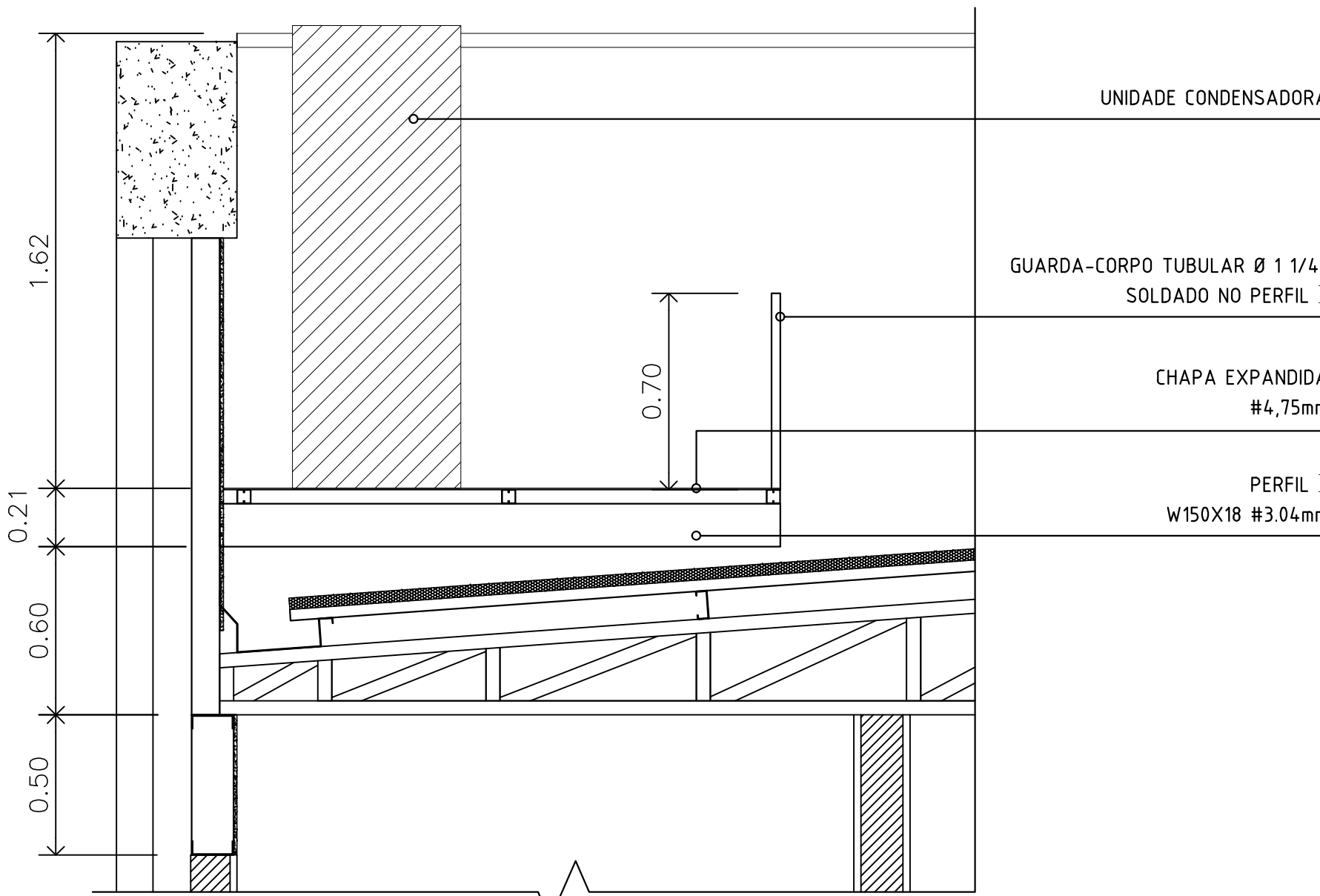
DET. A - PLATAFORMA TÉCNICA

Esc. 1/25

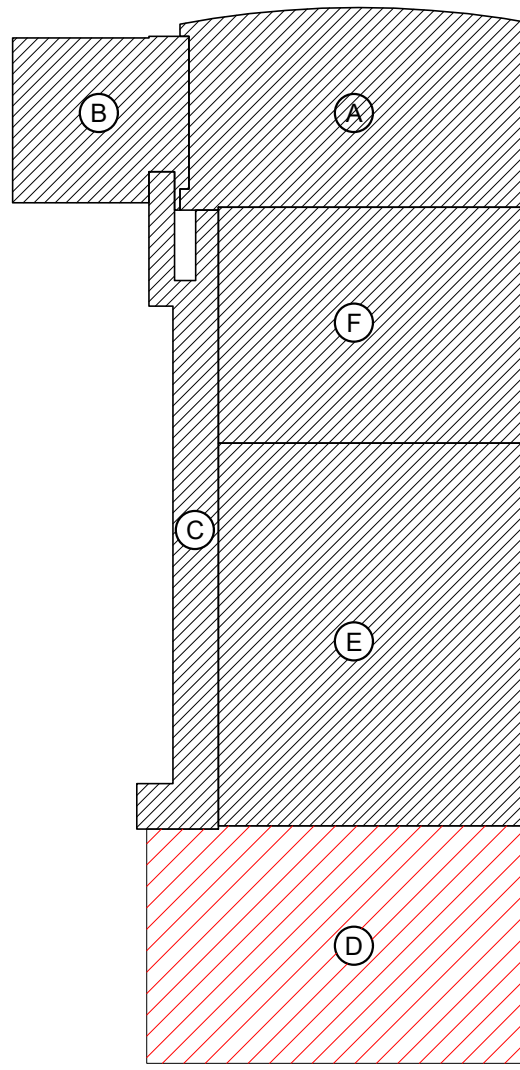


CORTE 2-2

Esc. 1/20



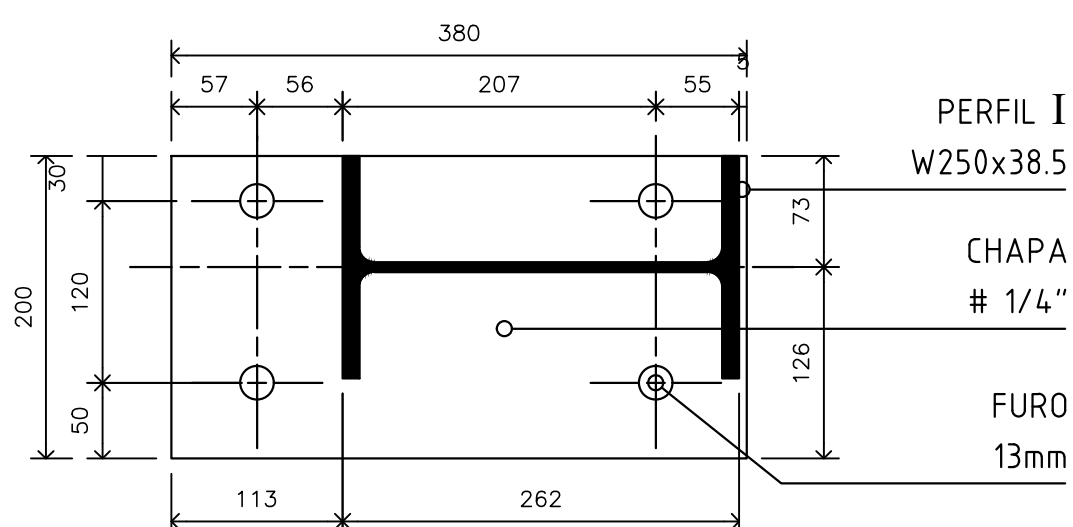
MAPA DE SITUAÇÃO DAS ÁREAS DE INTERVENÇÃO



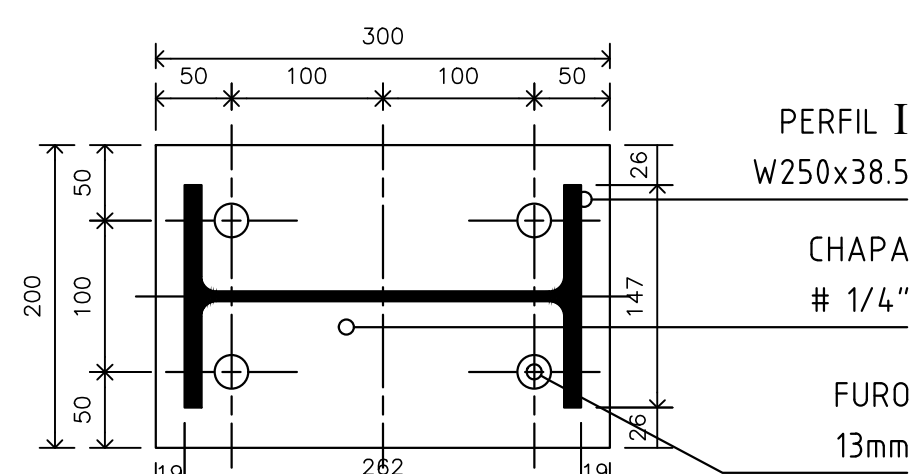
- (A) AMPLIÇÃO E READEQUAÇÃO - ACESSO PRINCIPAL - NÍVEL TÉRREO
(B) AMPLIÇÃO - RAMPAS E ESCADAS DE ACESSO LATERAL - NÍVEL TÉRREO
(C) AMPLIÇÃO E READEQUAÇÃO - RAMPAS DE ACESSO LATERAL - NÍVEL 1º PAVIMENTO
(D) AMPLIÇÃO - IMPLANTAÇÃO DE CAFÉ BISTRÔ - NÍVEL 1º PAVIMENTO
(E) READEQUAÇÃO - AUDITÓRIO - NÍVEL 1º PAVIMENTO
(F) AMPLIÇÃO - IMPLANTAÇÃO DE CENTRO MULTIMÍDIA - NÍVEL 2º PAVIMENTO

DET. PILARES

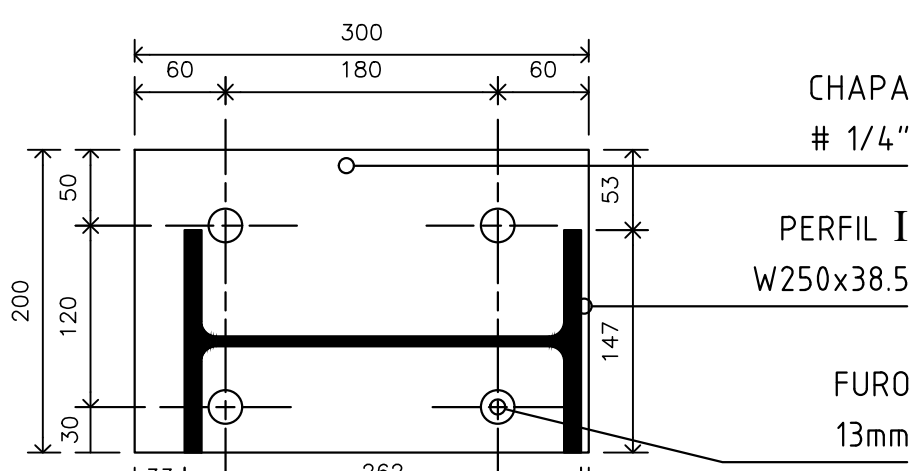
Esc. 1/5



P1



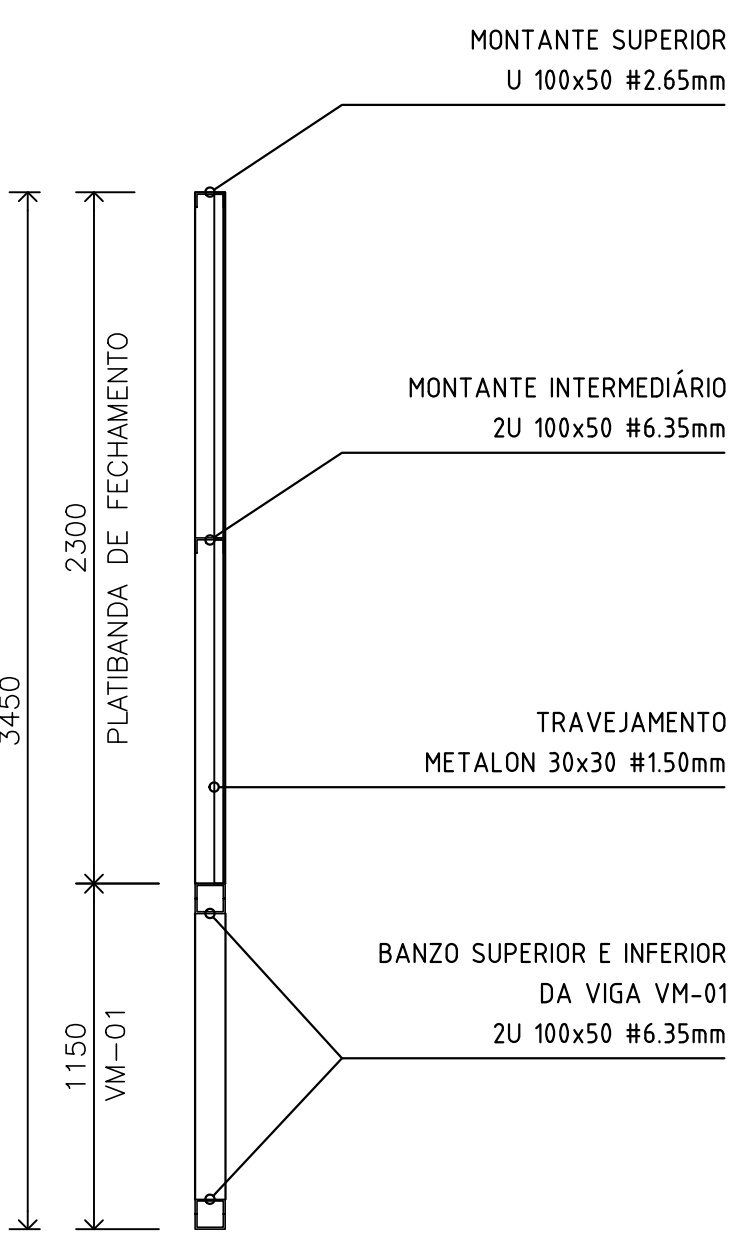
P2



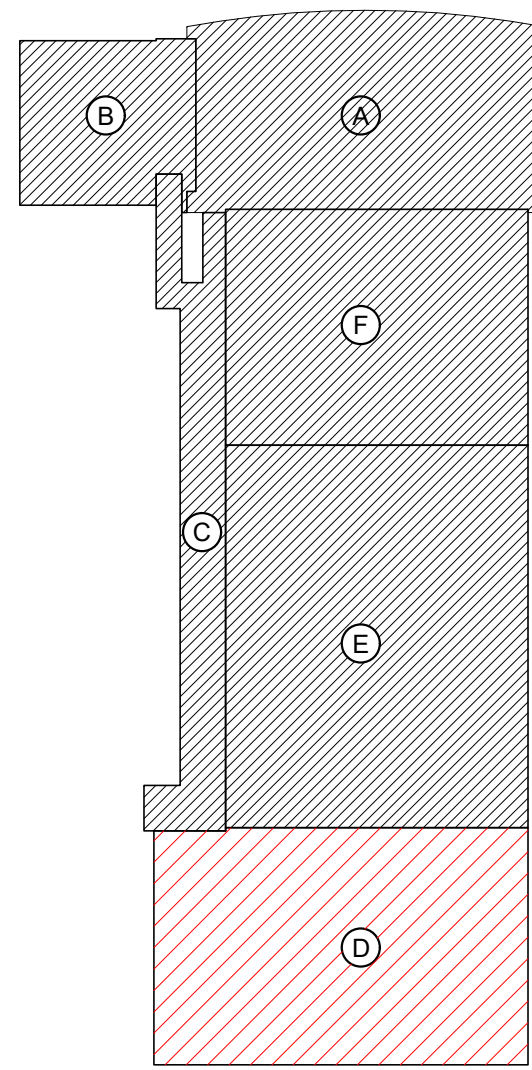
P3

| | | |
|---|----------------------------------|---|
|  GOVERNO DO ESTADO DE RONDÔNIA GOVERNO: MARCOS JOSÉ ROCHA DOS SANTOS | | Nº FOLHA: 05/09 |
| SECRETARIA DE ESTADO DE OBRAS E SERVIÇOS PÚBLICOS - SEOSP SECRETÁRIO: ELIAS REZENDE DE OLIVEIRA | | |
| OBJETIVO: REFORMA E CONCLUSÃO DE OBRAS DO ANEXO PRM-RO | | |
| ENDEREÇO: RUA PADRE CHICHINHO | LOCAL: PORTO VELHO - RO | |
| USO DA EDIFICAÇÃO: INSTITUCIONAL | CONSUMO: - | USO DE OCUP: - |
| CONTEÚDO: ESTRUTURA METÁLICA DETALHE DE PILARES, TESOURA E PLATAFORMA TÉCNICA DO CAFÉ BISTRÔ | ESCALA: INDICADA | DESENHO: - |
| COORDENADOR DE PROJETO: FRANCISCO MELEIRO NETO Coordenador de Projetos e Obramentos - CPO / SEOSP | ETAPA DE PROJETO: PROJETO BÁSICO | DATA: 13/03/2025 |
| AUTORIA DO PROJETO: ENG. CIVIL RICARDO OLIVADO CIVIL - RSE/ENGENHARIA | RESP. TÉCNICO PELA OBRA: - | PROJETO: ESTRUTURAL |
| PRIMEIRA RESPONSÁVEL PELO PROJETO/OBRA: - | | SITUAÇÃO:  |
| ÁREAS: | | |
| TERRENO (m²): 2.534,71 | TÉRREO: 1.548,90 | 1º PAV: 1.404,32 |
| | 2º PAV: 417,57 | 3º PAV: 191,83 |
| | TOTAL EDIFICADO: 3.562,62 m² | |
| ESPAÇO RESERVADO PARA APROVAÇÃO: | | ESPAÇO RESERVADO PARA APROVAÇÃO: |

Esc. 1/25

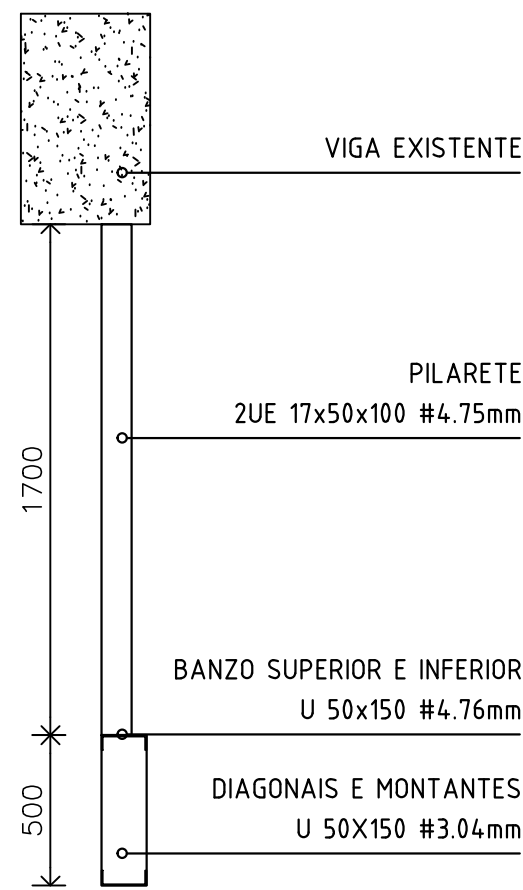
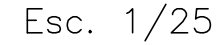


CORTE AA



- (A) AMPLIÇÃO E READEQUAÇÃO - ACESSO PRINCIPAL - NÍVEL TÉRREO
(B) AMPLIÇÃO - RAMPAS E ESCADAS DE ACESSO LATERAL - NÍVEL TÉRREO
(C) AMPLIÇÃO E READEQUAÇÃO - RAMPAS DE ACESSO LATERAL - NÍVEL 1º PAVIMENTO
(D) AMPLIÇÃO - IMPLANTAÇÃO DE CAFÉ BISTRÔ - NÍVEL 1º PAVIMENTO
(E) READEQUAÇÃO - AUDITÓRIO - NÍVEL 1º PAVIMENTO
(F) AMPLIÇÃO - IMPLANTAÇÃO DE CENTRO MULTIMÍDIA - NÍVEL 2º PAVIMENTO

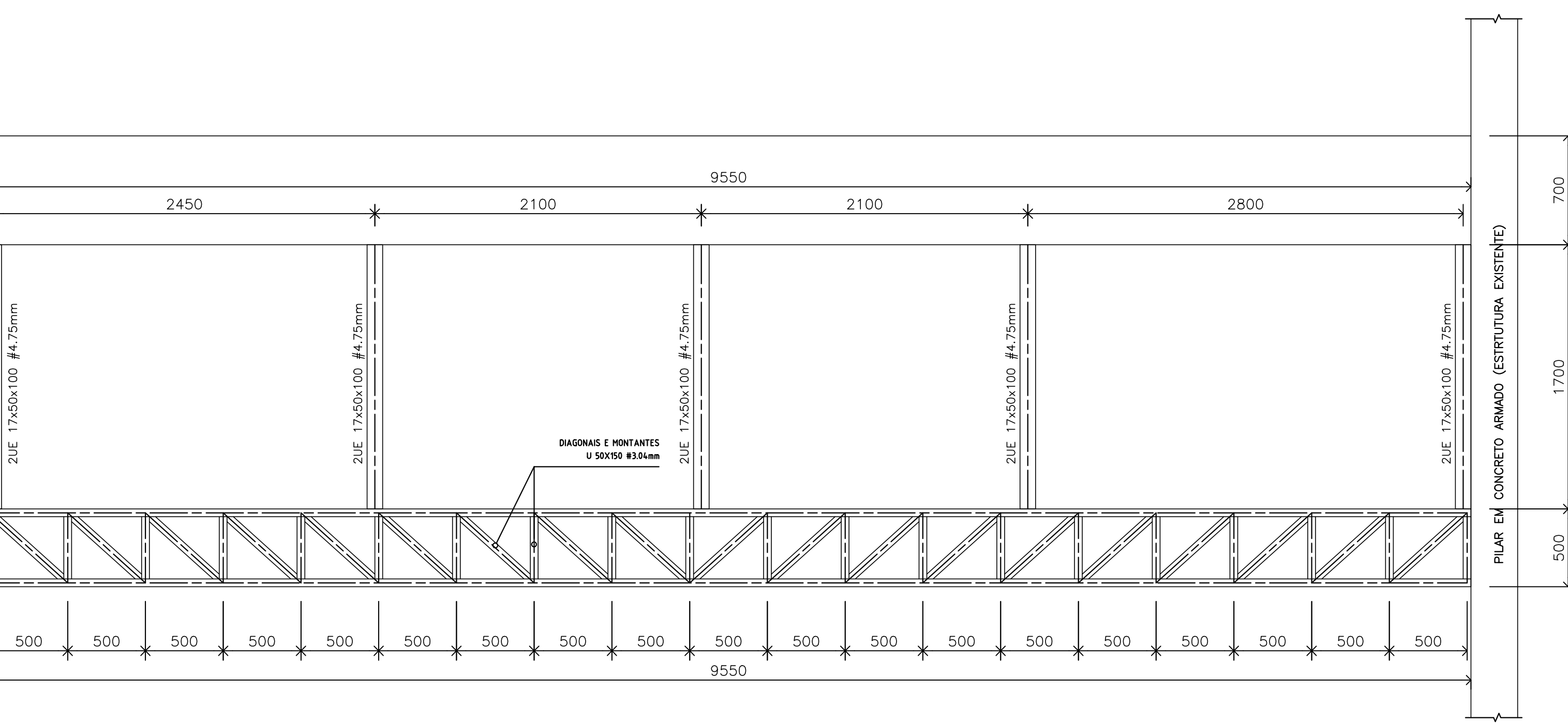
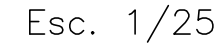
Esc. 1/25



CORTE CC

CORTE BB

Esc. 1/25



FOLHA:

06/09

REFORMA E CONCLUSÃO DE OBRAS DO ANEXO PRM-RC

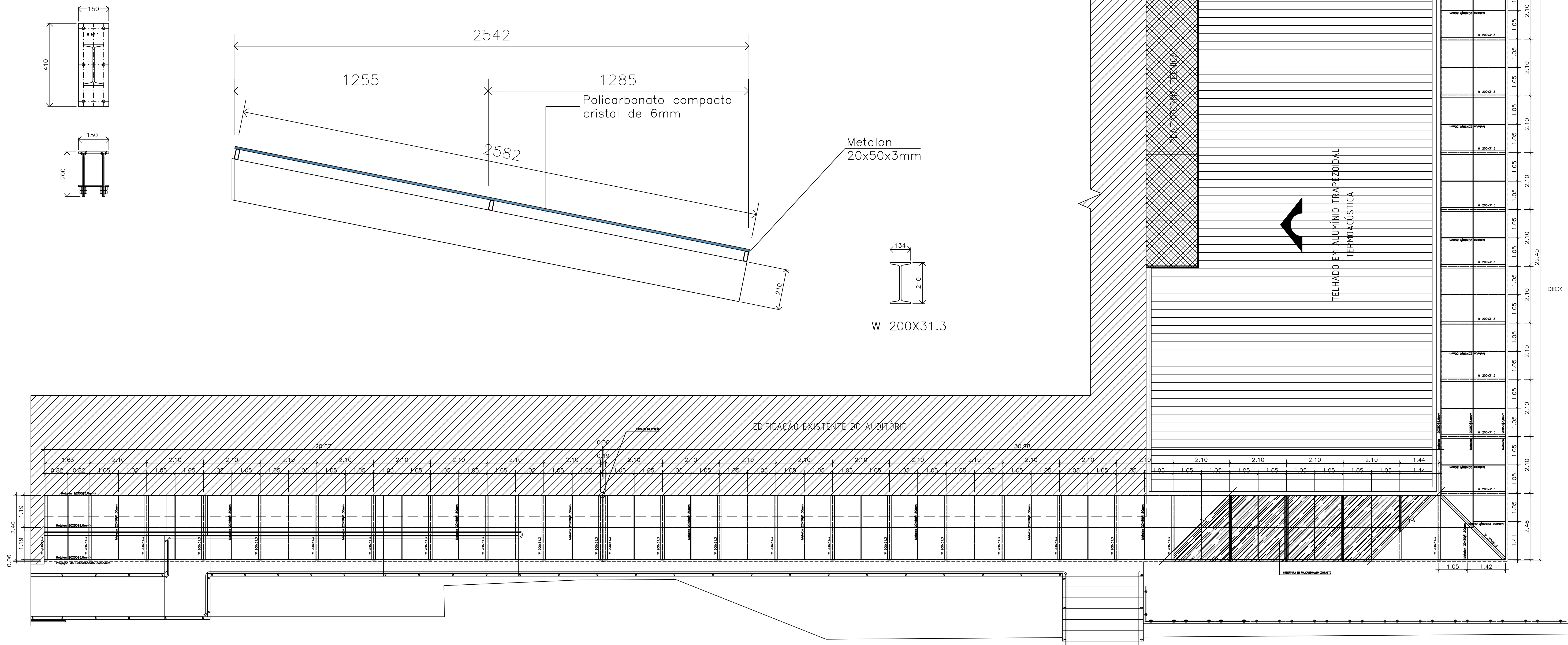
An aerial photograph of a residential neighborhood. A prominent red building is visible in the center-left. To its right is a large, paved parking lot filled with many cars. The surrounding area consists of various houses and streets. A blue circular icon is overlaid on the image, located near the top center.

| ÁREAS: | | | | | |
|------------------------------|----------|----------|---------|--------|--------------|
| TERREIRO (m²) | TÉRREO | 1ª PAV. | 2ª PAV. | GOTÁD | Ocupação (%) |
| 2.534,71 | 1.548,90 | 1.404,32 | 417,57 | 191,83 | 61,10 |
| TOTAL EDIFICADO: 3.662,62 m² | | | | | |

| | |
|----------------------------------|----------------------------------|
| ESPAÇO RESERVADO PARA APROVAÇÃO: | ESPAÇO RESERVADO PARA APROVAÇÃO: |
|----------------------------------|----------------------------------|

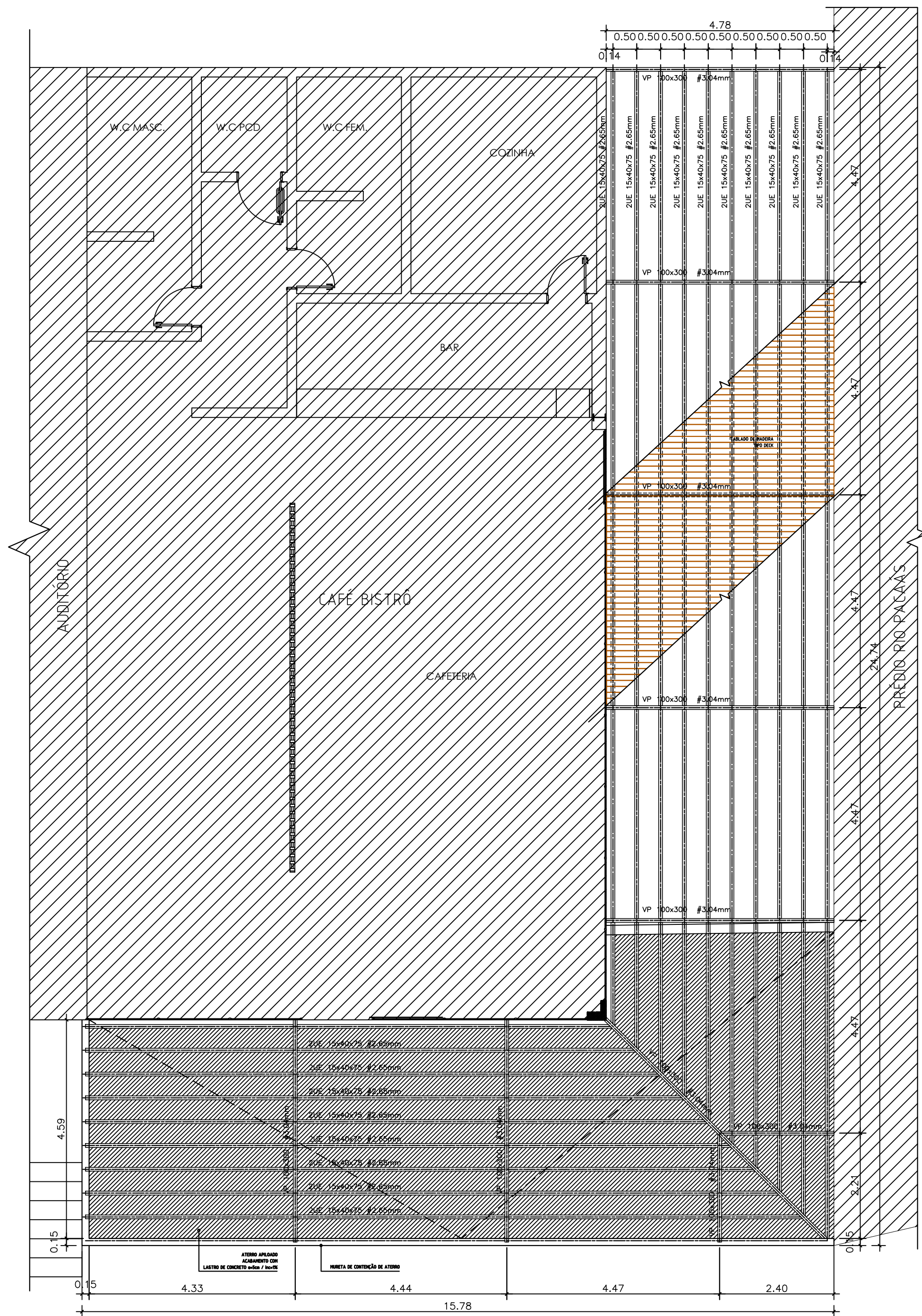
DET. CHAPA BASE DA MARQUISE (38X)

Esc. 1/10



ESTRUTURA DE COBERTURA DO ACESSO LATERAL

Esc. 1/75

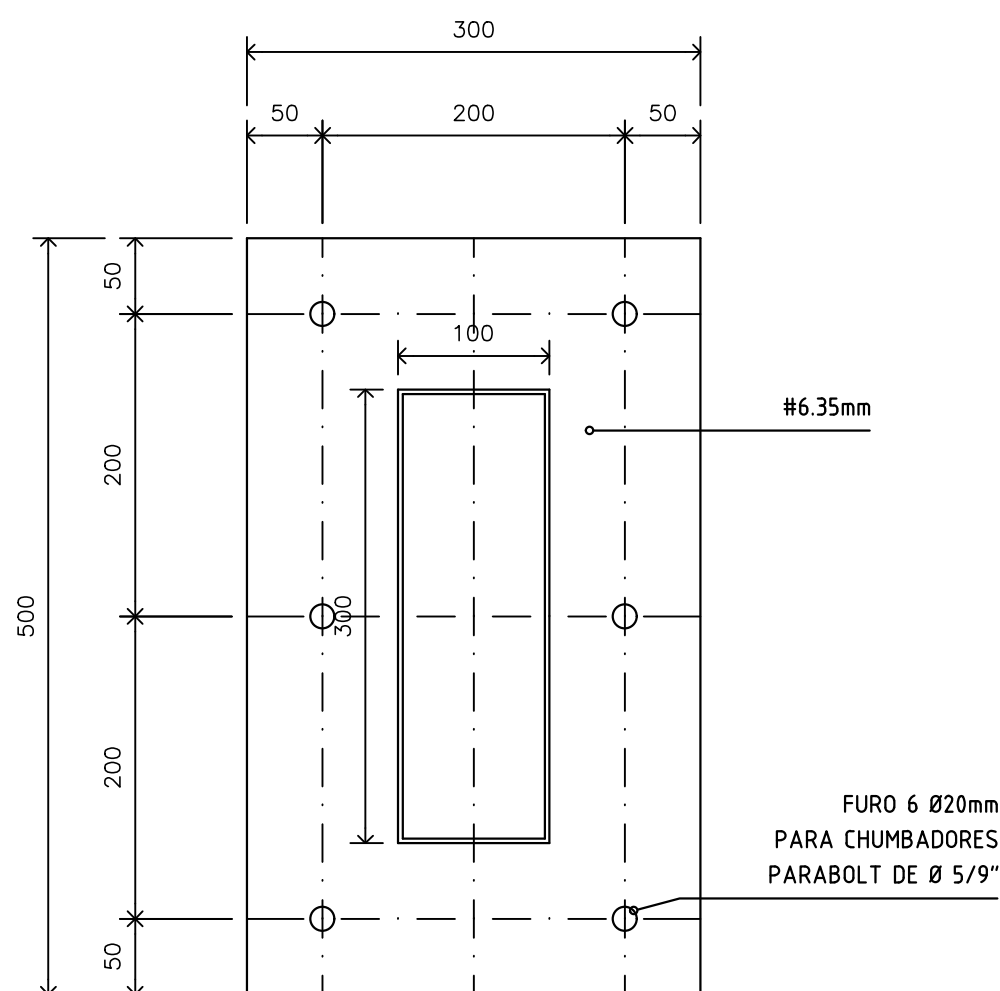


ESTRUTURA DO DECK DO CAFÉ BISTRÔ

Esc. 1/75

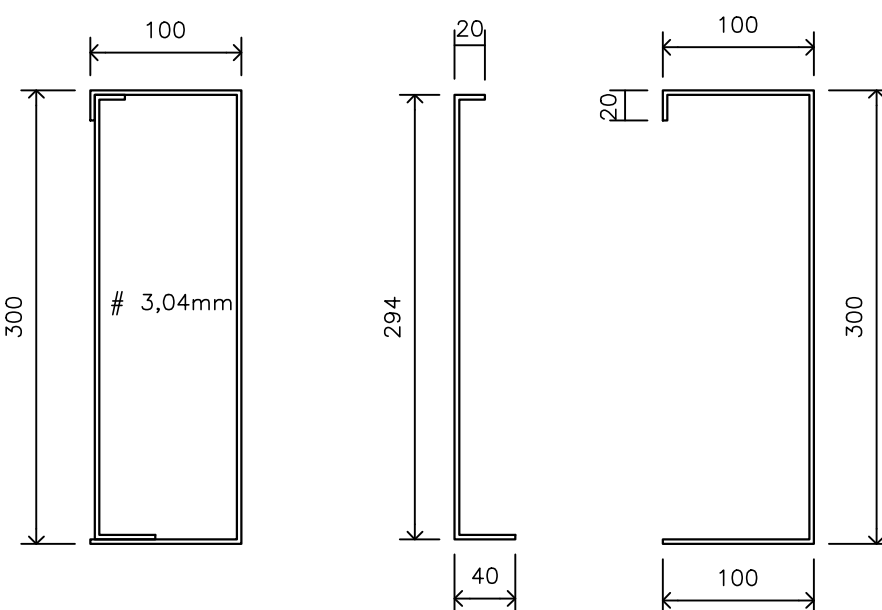
DET. DAS CHAPAS DE FIXAÇÃO DAS VIGAS PRINCIPAIS

Esc. 1/5



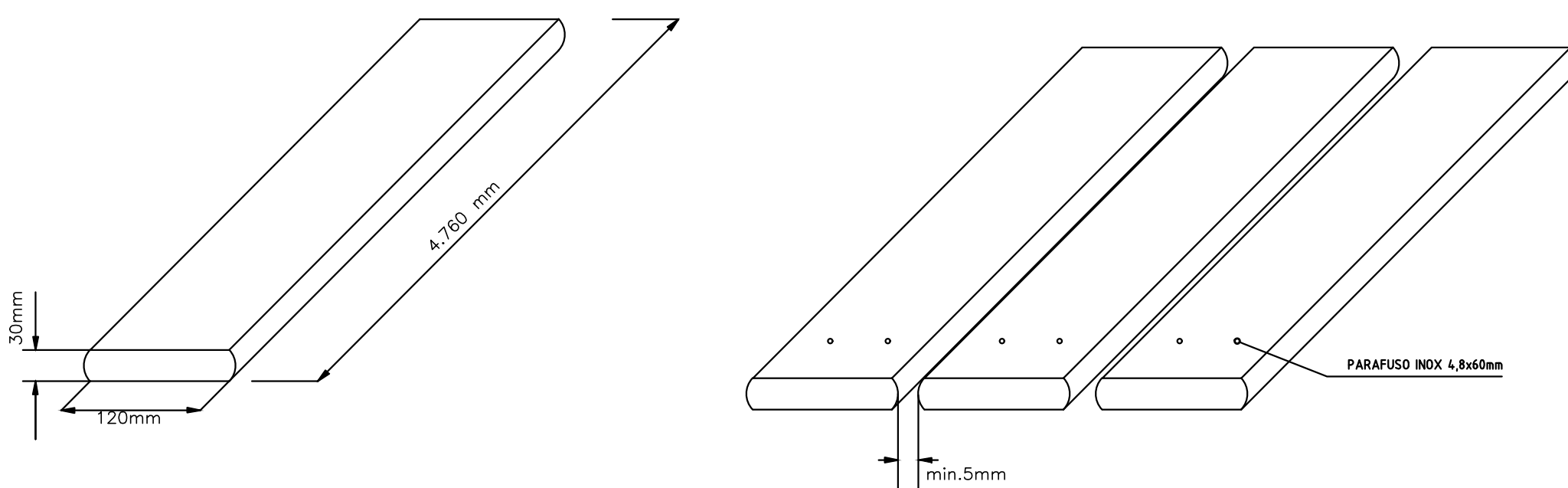
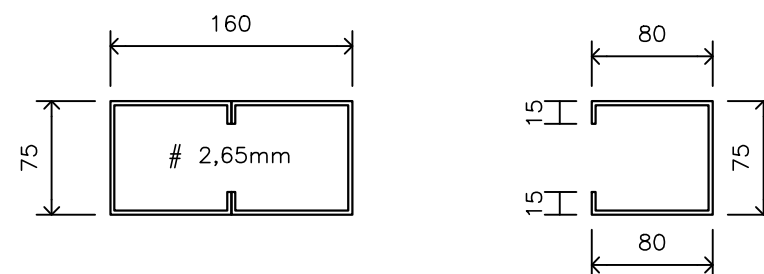
DET. DAS VIGAS PRINCIPAIS

Esc. 1/5



DET. DAS VIGAS DE ASSENTAMENTO DO DECK

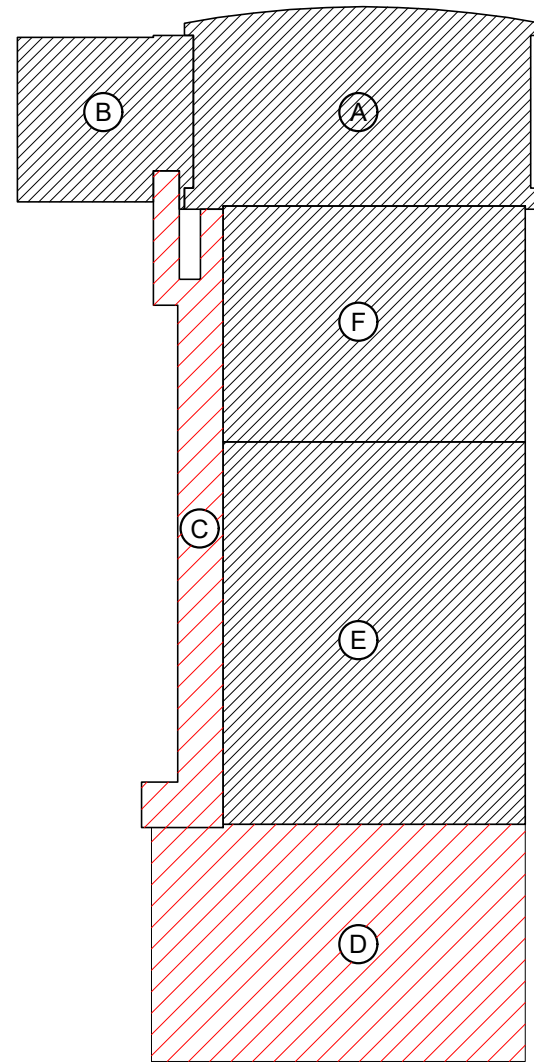
Esc. 1/5



DET. DE ASSENTAMENTO DO DECK

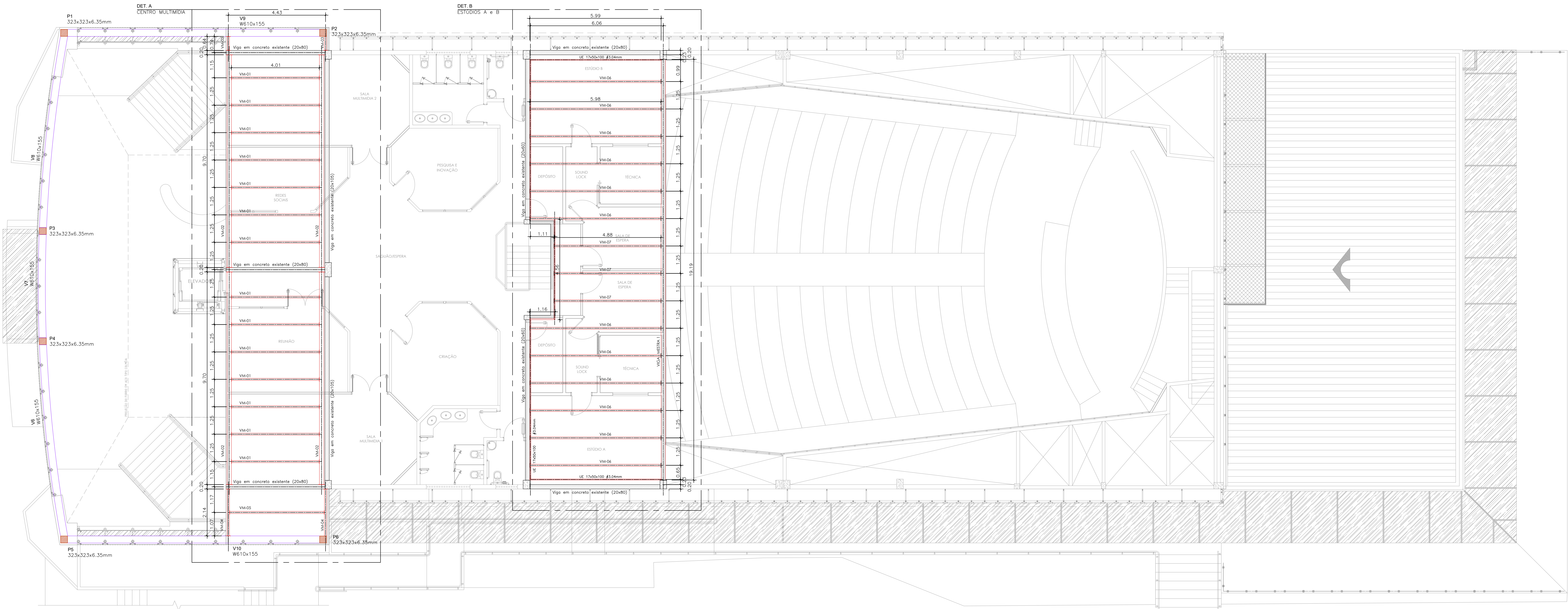
SEM ESCALA

MAPA DE SITUAÇÃO DAS ÁREAS DE INTERVENÇÃO



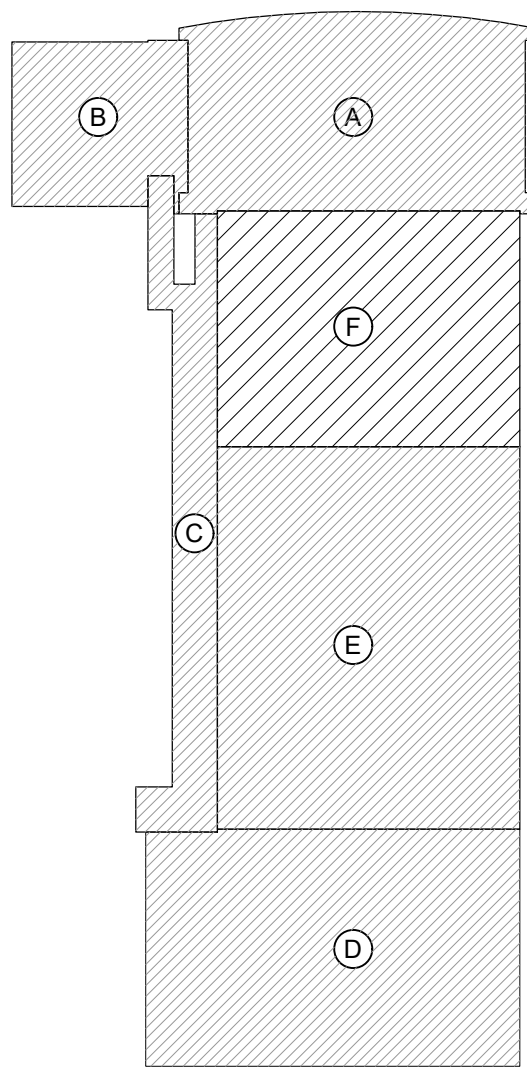
- (A) AMPLIÇÃO E READEQUAÇÃO - ACESSO PRINCIPAL - NÍVEL TÉRREO
- (B) AMPLIÇÃO - RAMPAS E ESCADAS DE ACESSO LATERAL - NÍVEL TÉRREO
- (C) AMPLIÇÃO E READEQUAÇÃO - RAMPAS DE ACESSO LATERAL - NÍVEL 1º PAVIMENTO
- (D) AMPLIÇÃO - IMPLANTAÇÃO DE CAFÉ BISTRÔ - NÍVEL 1º PAVIMENTO
- (E) READEQUAÇÃO - AUDITÓRIO - NÍVEL 1º PAVIMENTO
- (F) AMPLIÇÃO - IMPLANTAÇÃO DE CENTRO MULTIMÍDIA - NÍVEL 2º PAVIMENTO

| | | |
|---|---|---|
|  GOVERNO DO ESTADO DE RONDÔNIA GOVERNO: MARCOS JOSÉ ROCHA DOS SANTOS | | Nº FOLHA: 07/09 |
| SECRETARIA DE ESTADO DE OBRAS E SERVIÇOS PÚBLICOS - SEOSP SECRETÁRIO: ELIAS REZENDE DE OLIVEIRA | | |
| REFORMA E CONCLUSÃO DE OBRAS DO ANEXO PRM-RO | | |
| DENOMINAÇÃO: | LOCAL: | |
| ENDEREÇO: | PORTO VELHO - RO | |
| USO DA EDIFICAÇÃO: | ZONEAMENTO: | COEF. APROV.: TAXA DE OCUP.: INSTITUCIONAL |
| CONTEÚDO: | ESCALA: | DESENHO: |
| DETALHES DA COBERTURA E ESTRUTURA DO DECK CAFÉ BISTRÔ E ACESSO LATERAL | INDICADA | PROJETO BÁSICO |
| COORDENADOR DE PROJETO: | FRANCISCO MELEIRO NETO Coordenador de Projetos e Engenharia - CPO / SEOSP | DATA: 13/03/2025 |
| AUTORIA DO PROJETO: | ENGENHEIRO RESPONSÁVEL PELA OBRA: | ESTRUTURAL |
| RESPONSÁVEL TÉCNICO PELA OBRA: | SITUAÇÃO: | |
| PRIMA RESPONSÁVEL PELO PROJETO/OBRA: |  | |
| ÁREAS: | Ocupação (m²): | |
| TERRENO (m²): | 1º PAV. | 2º PAV. |
| 2.534,71 | 1.548,90 | 1.404,32 |
| TOTAL EDIFICADO: 3.053,22 m² | | 191,83 |
| ESPAÇO RESERVADO PARA APROVAÇÃO: | | 61,10 |

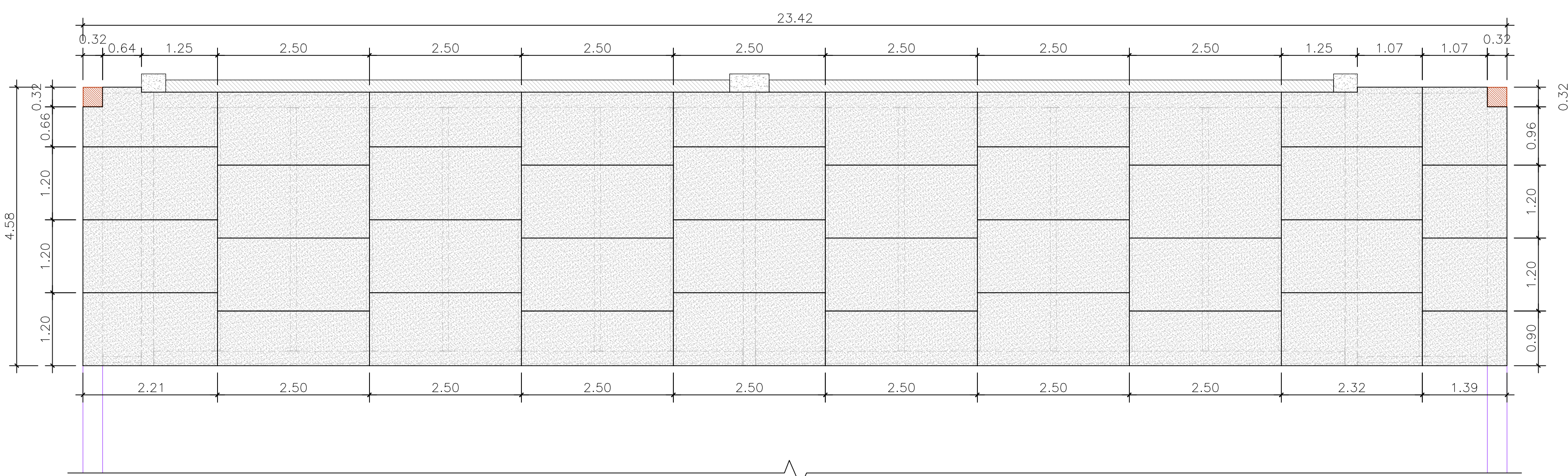


ESTRUTURA DE AMPLIAÇÃO DO PISO DO 2º PAVIMENTO
Esc. 1/75

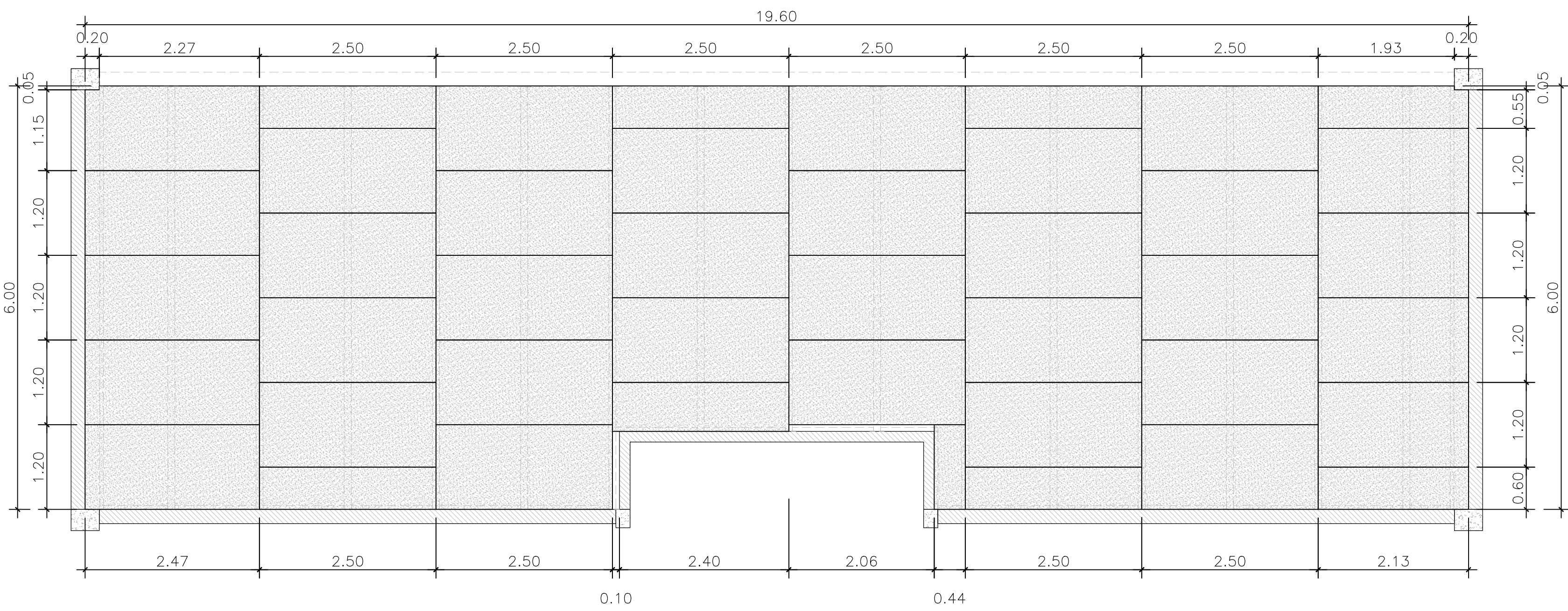
MAPA DE SITUAÇÃO DAS ÁREAS DE INTERVENÇÃO




- A AMPLIAÇÃO E READEQUAÇÃO - ACESSO PRINCIPAL - NÍVEL TÉRREO
- B AMPLIAÇÃO - RAMPAS E ESCADAS DE ACESSO LATERAL - NÍVEL TÉRREO
- C AMPLIAÇÃO E READEQUAÇÃO - RAMPAS DE ACESSO LATERAL - NÍVEL 1º PAVIMENTO
- D AMPLIAÇÃO - IMPLANTAÇÃO DE CAFÉ BISTRÔ - NÍVEL 1º PAVIMENTO
- E READEQUAÇÃO - AUDITÓRIO - NÍVEL 1º PAVIMENTO
- F AMPLIAÇÃO - IMPLANTAÇÃO DE CENTRO MULTIMÍDIA - NÍVEL 2º PAVIMENTO



DET. A - PLANTA DE MONTAGEM DO PISO NO CENTRO MULTIMÍDIA COM PAINEL WALL
Esc. 1/50



DET. B - PLANTA DE MONTAGEM DO PISO DOS ESTÚDIOS A e B COM PAINEL WALL
Esc. 1/50

| | | | |
|---|--|---|--|
|  GOVERNO DO ESTADO DE RONDÔNIA GOVERNO: MARCOS JOSÉ ROCHA DOS SANTOS | | 08/09 | |
| SECRETARIA DE ESTADO DE OBRAS E SERVIÇOS PÚBLICOS - SEOSP SECRETÁRIO: ELIAS REZENDE DE OLIVEIRA | | | |
| REFORMA E CONCLUSÃO DE OBRAS DO ANEXO PRM-RO | | | |
| ENDEREÇO: RUA PADRE CHIQUELHO | | LOCAL: PORTO VELHO - RO | |
| USO DA EDIFICAÇÃO: INSTITUCIONAL | | ZONAMENTO: COST. APROV.: TAXA DE OCUP. | |
| CONTEÚDO: ESTRUTURA METÁLICA PLANTA BAIXA DA AMPLIAÇÃO DE PISO DO ESPAÇO MULTIMÍDIA NO 2º PAVIMENTO | | ESCALA: INDICADA ARQUIVO ELETRÔNICO: EST-FLH 01 A 08.dwg | |
| COORDENADOR DE PROJETO: FRANCISCO MELEIRO NETO Coordenador de Projetos e Engenharia - DPO / SEOSP | | DATA: 13/03/2025 | |
| AUTOR DO PROJETO: | | PROJETO BÁSICO | |
| ENGENHEIRO: ENG. CIVIL RICARDO CURADO CREA: 1888782-SP | | RESP. TÉCNICO DO PROJETO: | |
| RESPONSÁVEL TÉCNICO PELA OBRA: | | ESTACIAÇÃO | |
| FIRMA RESPONSÁVEL PELO PROJETO/OPERA: | |  | |
| ÁREAS: TÉRREÇO (M²): TÉRREÇO: 1º PRV: 2º PRV: SOTÃO: OCUPAÇÃO (M²): | | ESPAÇO RESERVADO PARA APROVAÇÃO: | |
| 2.534,71 1.548,90 1.404,32 417,57 191,83 61,10 | | | |
| TOTAL EDIFICADO: 3.982,92 M² | | | |
| ESPAÇO RESERVADO PARA APROVAÇÃO: | | | |

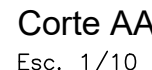
Esc. 1/25



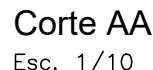
Esc. 1/25



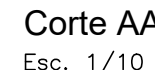
Esc. 1/25



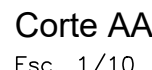
Esc. 1/25



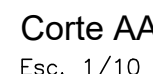
Esc. 1/25



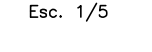
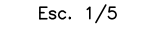
Esc. 1/25



Esc. 1/25



Esc. 1/25



ESPAÇO RESERVADO PARA APROVAÇÃO